

3 – TOTAL – Récépissé de déclaration daté du 23 mars 1993

CP/FG
PREFECTURE DE L'ESSONNE

REPUBLIQUE FRANCAISE

DIRECTION DES COLLECTIVITES
LOCALES

BUREAU DE L'ENVIRONNEMENT

INSTALLATIONS CLASSEES POUR LA PROTECTION DE L'ENVIRONNEMENT
RECEPISSE DE DECLARATION

LE PREFET DE L'ESSONNE
CHEVALIER DE LA LEGION D'HONNEUR,

Vu la loi N° 76.663 du 19 juillet 1976 modifiée relative aux installations classées pour la protection de l'environnement et le décret N° 77.1133 du 21 septembre 1977 modifié pris pour son application,

Vu les arrêtés préfectoraux fixant les prescriptions générales à imposer aux établissements soumis à déclaration,

Vu le récépissé de déclaration en date du 5 mai 1989 délivré à la société EUROMARCHE pour l'exploitation au Centre commercial de GRIGNY II, 2 route de Corbeil, des activités suivantes :

- dépôts de liquides inflammables N° 253 B (D)
 - . 1 cuve de 30 m³ SCA
 - . 1 cuve de 27 m³ (12 m³ CA + 15 m³ G0)
 - . 1 cuve de 60 m³ (45 m³ SCA + 15 m³ G0)
- installations de distribution de liquides inflammables N° 261 BIS (D)
 - . 8 points de distribution, débit unitaire : 2,4 m³/h

Vu la déclaration en date du 12 mars 1993 par laquelle la société ELF ANTAR FRANCE 85, avenue Victor-Hugo 92563 RUEIL-MALMAISON CEDEX fait connaître son intention de reprendre l'exploitation des activités susvisées, dans les conditions suivantes :

- dépôts de liquides inflammables n° 253 B (D)
 - . 1 cuve en fosse maçonnée de 12 m³ SP 98
 - . 1 cuve en fosse maçonnée de 15 m³ G0
 - . 1 cuve double enveloppe de 60 m³ (40 m³ SC 97 + 20 m³ G0)
 - . 1 cuve en fosse maçonnée de 30 m³ SC 97
- installations de distribution de liquides inflammables N° 261 BIS (D)
 - . 8 distributeurs, débit unitaire : 2,4 m³/h
 - total 1ère catégorie : 14,4 m³/h
 - total 2ème catégorie : 4,8 m³/h

.../...

DELIVRE RECEPISSE

à la société ELF ANTAR FRANCE de sa déclaration de succession, à charge pour elle, sous peine d'encourir les poursuites prévues aux titres VI et VII de la loi susvisée, de se conformer aux prescriptions imposées à ses prédécesseurs, ainsi qu'à celles que l'administration jugera utiles de lui imposer dans un but d'intérêt général.

Fait à EVRY, le 23 MARS 1993

Pour le Préfet
Le Directeur des Collectivités Locales

Nicolas ALAMAGNY

POUR AMPLIATION
Le Chef de Bureau,



PRÉFECTURE DE SEINE-ET-MARNE

Gérard Goussonneux

PREFECTURE DE L'ESSONNE
DIRECTION DES COLLECTIVITES
LOCALES
Bureau de l'Environnement

REPUBLIQUE FRANCAISE

INSTALLATIONS CLASSEES POUR LA PROTECTION DE L'ENVIRONNEMENT
RECEPISSE DE DECLARATION DE SUCCESSION

LE PREFET DE L'ESSONNE
CHEVALIER DE LA LEGION D'HONNEUR

VU la loi N° 76.663 du 19 juillet 1976 modifiée relative aux installations classées pour la protection de l'environnement et le décret N° 77.1133 du 21 septembre 1977 modifié pris pour son application,

VU la loi N° 92.3 du 3 janvier 1992 sur l'eau,

VU le récépissé de déclaration de succession en date du 23 mars 1993 délivré à la société ELF ANTAR FRANCE pour l'exploitation au Centre commercial de GRIGNY II, 2 route de Corbeil, des activités suivantes :

- dépôts de liquides inflammables N° 253 B (D)
 - 1 cuve en fosse maçonnée de 12 m³ SP98
 - 1 cuve en fosse maçonnée de 15 m³ GO
 - 1 cuve double enveloppe de 60 m³ (40 m³ SC97 + 20 m³ GO)
 - 1 cuve en fosse maçonnée de 30 m³ SC97
- installations de distribution de liquides inflammables N° 261 BIS (D)
 - . 8 distributeurs, débit unitaire : 2,4 m³/h
 - total 1ère catégorie : 14,4 m³/h
 - total 2ème catégorie : 4,8 m³/h

VU la déclaration en date du 10 novembre 1995, par laquelle la société COMPAGNIE DES PETROLES ET GENERALE DE SERVICES dont le siège social est 131/135, boulevard Carnot, 78110 LE VESINET, fait connaître qu'elle a pris la succession de la société ELF ANTAR FRANCE dans l'exploitation des activités susvisées au Centre commercial de GRIGNY II, 2 route de Corbeil,

CONSIDERANT qu'il y a lieu, dans ces conditions, de délivrer le récépissé prévu par l'article 34 du décret du 21 septembre 1977,

.../...

DELIVRE RECEPISSE

à la société **COMPAGNIE DES PETROLES ET GENERALE DE SERVICES** de sa déclaration de succession, à charge pour elle, sous peine d'encourir les poursuites prévues aux titres VI et VII de la loi susvisée, de se conformer aux prescriptions imposées à ses prédécesseurs, ainsi qu'à celles que l'administration jugera utiles de lui imposer dans un but d'intérêt général.

ACTUALISE

comme suit le classement des activités :

- dépôts de liquides inflammables N° 253 (D)
(capacité totale équivalente, selon la définition N° 1430 de la nomenclature, : 21 m3)
- installations de distribution de liquides inflammables N° 1434 1° b (D)
(débit maximum équivalent : 15,36 m3/h)

Fait à EVRY, le

13 DEC. 1995

POUR AMPLIATION
Le Chef de Bureau



Patrick LECLERE

Pour le Maire
Le directeur des collectivités locales,

signé : Monique LEPRETRE

PREFECTURE DE L'ESSONNE
DIRECTION DES COLLECTIVITES
LOCALES
Bureau de l'Environnement

REPUBLIQUE FRANCAISE

INSTALLATIONS CLASSEES POUR LA PROTECTION
DE L'ENVIRONNEMENT

RECEPISSE DE DECLARATION DE CHANGEMENT
D'EXPLOITANT

LE PREFET DE L'ESSONNE
OFFICIER DE LA LEGION D'HONNEUR

VU le code de l'environnement,

VU la loi N° 82.213 du 2 mars 1982 relative aux droits et libertés des communes, des départements et des régions,

VU le décret N° 82.389 du 10 mai 1982 relatif aux pouvoirs des préfets et à l'action des services et organismes publics de l'Etat dans les départements,

VU le décret N° 77.1133 du 21 septembre 1977 modifié pris pour l'application de la loi N° 76.663 du 19 juillet 1976 modifiée relative aux installations classées pour la protection de l'environnement,

VU la déclaration en date du 22 mars 2002 par laquelle la société TOTALFINAELF, dont le siège social est 24, cours Michelet, 92800 PUTEAUX, fait connaître que, dans le cadre du rapprochement des sociétés TOTALFINA et ELF, la société Total Raffinage Distribution sera dénommée, à compter du 1^{er} avril 2002, TotalFinaElf France et viendra aux droits et obligations de Elf Antar France,

VU la lettre en date du 19 avril 2002 par laquelle la société TOTALFINAELF communique la liste des stations-service qu'elle exploite dans le département de l'Essonne et qui sont concernées par ce changement d'exploitant,

.../...

CONSIDERANT qu'il y a lieu, dans ces conditions, de délivrer le récépissé prévu par l'article 34 du décret du 21 septembre 1977,

DELIVRE RECEPISSE

à la société **TOTALFINAELF** de sa déclaration de changement d'exploitant, à charge pour elle, sous peine d'encourir les poursuites prévues aux articles L 514.1 à L 514.18 du code de l'environnement, de se conformer aux prescriptions imposées à ses prédécesseurs, ainsi qu'à celles que l'administration jugera utiles de lui imposer dans un but d'intérêt général.

La liste des stations-service concernées par ce changement d'exploitant est celle communiquée par la société **TOTALFINAELF** par lettre du 19 avril 2002 et actualisée au vu des déclarations de cessation d'activités effectuées par l'exploitant depuis cette date. Elle est annexée au présent récépissé.

Fait à EVRY, le 13 mars 2003.

Le Préfet,
pour le Préfet
le Chef de bureau
Alain JAMBET.

Pour ampliation
l'Adjointe au Chef du bureau
de l'environnement



Cécile GUINARD.

PREFECTURE DE L'ESSONNE
DIRECTION DES COLLECTIVITES
LOCALES
Bureau de l'Environnement

REPUBLIQUE FRANCAISE

INSTALLATIONS CLASSEES POUR LA PROTECTION
DE L'ENVIRONNEMENT

RECEPISSE DE DECLARATION DE CHANGEMENT
DE DENOMINATION

LE PREFET DE L'ESSONNE
OFFICIER DE LA LEGION D'HONNEUR

VU le code de l'environnement,

VU la loi N° 82.213 du 2 mars 1982 relative aux droits et libertés des communes, des départements et des régions,

VU le décret N° 82.389 du 10 mai 1982 relatif aux pouvoirs des préfets et à l'action des services et organismes publics de l'Etat dans les départements,

VU le décret N° 77.1133 du 21 septembre 1977 modifié pris pour l'application de la loi N° 76.663 du 19 juillet 1976 modifiée relative aux installations classées pour la protection de l'environnement,

VU le récépissé de déclaration de changement d'exploitant en date du 13 mars 2003 délivré à la société TOTALFINAELF pour l'exploitation de ses différentes stations-service dans le département de l'Essonne,

.../...

VU la déclaration en date du 25 juin 2003 par laquelle la société TOTAL France, dont le siège social est 24, cours Michelet, 92800 PUTEAUX, fait connaître que la société TOTALFINAELF France est dénommée TOTAL France depuis le 12 mai 2003,

DELIVRE RECEPISSE

à la société **TOTAL France** de sa déclaration de changement de dénomination.

Fait à EVRY, le 30 SEP. 2003

Le Préfet,



LE PREFET
chef de bureau

Alain JAMBET

**PREFECTURE DE L'ESSONNE
DIRECTION DES COLLECTIVITES
LOCALES
Bureau de l'Environnement**

REPUBLIQUE FRANCAISE

**INSTALLATIONS CLASSEES POUR LA PROTECTION DE
L'ENVIRONNEMENT**

RECEPISSE DE CESSATION D'ACTIVITE

**LE PREFET DE L'ESSONNE
OFFICIER DE LA LEGION D'HONNEUR**

VU le code de l'environnement,

VU la loi N° 82.213 du 2 mars 1982 relative aux droits et libertés des communes, des départements et des régions,

VU le décret N° 82.389 du 10 mai 1982 relatif aux pouvoirs des préfets et à l'action des services et organismes publics de l'Etat dans les départements,

VU le décret N° 77.1133 du 21 septembre 1977 modifié pris pour l'application de la loi N° 76.663 du 19 juillet 1976 modifiée relative aux installations classées pour la protection de l'environnement,

VU le récépissé de déclaration de succession en date du 13 décembre 1995 délivré à la société COMPAGNIE DES PETROLES ET GENERALE DE SERVICES pour l'exploitation au Centre commercial de GRIGNY II, 2, route de Corbeil, des activités suivantes :

- dépôts de liquides inflammables N° 253 (D)
(capacité totale équivalente selon la définition N° 1430 de la nomenclature : 21 m3)
- installations de distribution de liquides inflammables N° 1434 1° b (D)
(débit maximum équivalent : 15,36 m3/h)

VU le récépissé de déclaration de changement d'exploitant en date du 13 mars 2003 délivré à la société TOTALFINAELF pour l'exploitation des activités susvisées,

.../...

VU le récépissé de déclaration de changement de dénomination du 30 septembre 2003 délivré à la société TOTAL France,

VU les courriers en date des 12 mars et 29 août 2003, par lesquels la société TOTAL France fait connaître qu'elle a cessé définitivement l'exploitation de sa station-service au Centre commercial de GRIGNY II, 2, route de Corbeil, et que les 4 réservoirs de carburants ont été enlevés après dégazage,

VU l'avis de l'inspecteur des installations classées en date du 9 septembre 2003,

CONSIDERANT qu'au vu des éléments produits par la société TOTAL France, il y a lieu de délivrer le récépissé prévu à l'article 34-1 du décret du 21 septembre 1977 susvisé,

DELIVRE RECEPISSE

à la société TOTAL France de sa déclaration de cessation d'activités à GRIGNY, Centre commercial de GRIGNY II, 2, route de Corbeil.

Le présent récépissé ne dégage pas la responsabilité de l'exploitant en cas de découverte ultérieure d'une pollution liée à ses activités pendant l'occupation du site.

Fait à EVRY, le - 2 OCT. 2003

Le Préfet,



3 – TOTAL – Certificats de dégazage datés du 27 janvier 2003

Fax émis par : 8156718259
DIDERON BONNEUIL 28/01/03 17:29 Pg: 3/4

S.A. DIDERON

516 TOKHEIM SERVICES FRANCE
ZA DU MANDINET
18, rue des Campanules
77185 LOGNES

CERTIFICAT DE DEGAZAGE Num 3804

Nous attestons par la présente avoir procédé, du 16 janvier 2003

à l'adresse suivante : **STATION CLUB
2 ROUTE DE CORBEIL
91350 GRIGNY**

au dégazage de : 1 réservoir de : 80 000 LITRES compartimentés en 40 000 de GO et 20 000 de SP98

1 réservoir de : 30 000 LITRES SP 95
1 réservoir de : 15 000 LITRES GO
1 réservoir de : 12 000 LITRES SC

PROCEDE EMPLOYE :

- Démontage du trou d'homme et tuyauteries
- Nettoyage, curage et évacuation des résidus pour traitement par un organisme agréé
- Application d'un produit tensio actif dégraissant
- Lavage, rinçage haute pression, avec pompage des solutions et ventilation forcée
- Contrôle avec explosimètre

IMPORTANT :




Passé un délai d'une heure, toute opération de pénétration à l'intérieur ou travail par point chaud sur le(s) dit(s) réservoir(s) devra être précédé d'un contrôle d'oxigénimétrie, soit par nos services ou le service de sécurité de votre société pour délivrance d'une autorisation.

LE PRESENT CERTIFICAT EST DELIVRE POUR SERVIR ET VALOIR CE QUE DE DROIT.

Dé livré à Bonneuil-sur-Marne, le 27 janvier 2003

Le responsable,
Gilles CHARPENTIER

S.A. DIDERON
B.P. 36 • Avenue Maurice Schumann • 91490 ORMESSON
Tél. : 01 49 62 03 00 • Télécopie : 01 49 62 03 09 • E-mail : dideron.sa@wanadoo.fr
S.A. au capital de 1 052 000 € • R.C.S. Ormeaux B • 414 021 070 • SIRET 414 021 020 00017
10000 MAR 2003 A N TVA Intracommunautaire FR 74 414 021 070
B.P. 36 • Bonneuil-sur-Marne • 77185 • Tél. : 01 49 62 03 00

TOUT SCHLUMBERGER LOGNES 22/07 '03 MAR 17:01 FAX 0180051580
24/07 '03 JEU 09:28 (N° TX/RX 5417)

3 – TOTAL – Attestation de ferrailage datée du 16 mai 2003

Traitements de sol

DALMASO

Travaux publics
et particuliers

DALMASO S.A. : 135, voie de Compiègne - 91390 MORSANG-S/ORGE
Tél. : 01 60 15 77 95
Fax : 01 60 15 15 97

ATTESTATION

Je soussigné, Gino DALMASO agissant en tant que Président Directeur Général de :

DALMASO S.A.

Société Anonyme au capital de 762.245 €, dont le siège social est à MORSANG SUR ORGE,
135, Voie de Compiègne 91390 MORSANG SUR ORGE

- Inscrite au registre du commerce sous le R.C.S. EVRY 379 009 376
- Immatriculée au SIRET sous le n°379 009 376 00011

CERTIFIE avoir envoyé à la S.A. MARCHETTO Route de Fossard 77130 MONTEREAU
4 cuves pour le ferrailage, concernant le chantier de GRIGNY station service club, pour le
compte de S T P E E 3, avenue de l'Atlantique 91942 LES ULIS Cédex.

La présente attestation est délivrée pour servir et valoir ce que de droit.

Morsang sur Orge, le 16 mai 2003

DALMASO S.A.
le Président Directeur Général
Gino DALMASO

DALMASO S.A.
135, Voie de Compiègne
91390 MORSANG-SUR-ORGE
R.C.S. CORBEIL 379 009 376 - APE 451 A
☎ 01 60 15 77 95 - Fax 01 60 15 15 97

SIRET 379 009 376 00011 - Code APE 451 B - Société Anonyme au capital de 762 245,09 € - 379 009 376 RCS EVRY

Annexe 5 : Fiche BASIAS (sur site)

IDF9101320

Fiche Détaillée

Pour connaître le cadre réglementaire et la méthodologie de l'inventaire historique régional, consultez le [préambule départemental](#).

1 - Identification du site

Unité gestionnaire : IDF

Date de création de la fiche : (*) 03/02/1999

Nom(s) usuel(s) : Station service, garage

Raison(s) sociale(s) de l'entreprise :

Raison sociale	Date connue (*)
BESSE et GUILBAUD	

Siège(s) social(aux) de l'entreprise :

Siège social	Date connue
91- JUISSY-SUR-ORGE; France, 38 avenue de la Cour de (en 1976)	25/05/2018

Etat de connaissance : Pollué connu

Autre(s) identification(s) :

Numéro	Organisme ou BD associée
91.0029	BASOL

2 - Consultation à propos du site

3 - Localisation du site

Adresses :

Numéro	Bis Ter	Type voie	Nom voie	Date modification (*)
36		route	Corbeil de	20/04/2018

Dernière adresse : 36 Route Corbeil de

Localisation : Grigny 2

Code INSEE : 91286

Commune principale : GRIGNY (91286)

Zone Lambert initiale : Lambert I

Projection	L.zone (centroïde)	L2e (centroïde)	L93 (centroïde)	L2e (adresse)
X (m)	604 301	604 302	655 427	603 731
Y (m)	105 805	2 406 029	6 839 357	2 406 299
Préc.XY				numéro

Carte géologique :

Carte	Numéro carte	Huitième
CORBEIL-ESSONNES	219	7

Carte(s) et plan(s) consulté(s) :

Carte consultée	Echelle	Année édition	Présence du site	Référence dossier
Masse	1/200	1970	Ne sais pas	

4 - Propriété du site

Propriétaires :

Nom (raison sociale)	Date de référence (*)	Type	Exploitant
BESSE et GUILBAUD		Entreprise privée ou son représentant	Oui

Cadastre :

Nom du cadastre	Date du cadastre (*)	Echelle	Précision	Section cadastre	N° de parcelle
	13/06/2000			AN	1- 2

Nombre de propriétaires actuels : Unique

5 - Activités du site

Etat d'occupation du site : Activité terminée
 Date de première activité : (*) 01/01/1111
 Date de fin d'activité : (*) 13/06/2000
 Origine de la date : ?=Origine de la date non connue

Historique des activités sur le site :

N° activité	Libellé activité	Code activité	Date début (*)	Date fin (*)	Importance	groupe SEI	Date du début	Ref. dossier	Autres infos
1	Compression, réfrigération	D35.45Z	01/01/1111	13/06/2000		3ième groupe	? =Origine de la date non connue		
2	Garages, ateliers, mécanique et soudure	G45.21A	01/01/1111	13/06/2000		2ième groupe	? =Origine de la date non connue	RD du 24/10/1979 + RD du 20/01/1976 + RD du 26/09/1972	
3	Commerce de gros, de détail, de desserte de carburants en magasin spécialisé (station service de toute capacité de stockage)	G47.30Z	01/01/1111	13/06/2000		1er groupe	? =Origine de la date non connue	RD du 24/10/1979 + RD du 20/01/1976 + RD du 26/09/1972	

N° activité	Libellé activité	Code activité	Date début (*)	Date fin (*)	Importance	groupe SEI	Date du début	Ref. dossier	Autres infos
4	Dépôt de liquides inflammables (D.L.I.)	V89.03Z	01/01/1111	13/06/2000		1er groupe	? =Origine de la date non connue	RD du 24/10/1979 + RD du 20/01/1976 + RD du 26/09/1972	2 RS de 40 m3, en 1979. En 1972, 1 RS de 50 m3 + 1 RS de 20 m3 de FOD

Exploitant(s) du site :

Nom de l'exploitant ou raison sociale	Date de début d'exploitation (*)	Date de fin d'exploitation (*)
BESSE et GUILBAUD		

Commentaire(s) :

Enquête préfecture du 13/06/2000: activité terminée.
Site répertorié dans BASOL.

6 - Utilisations et projets

Site en friche : Oui

Site réaménagé : Oui

Type de réaménagement : structure de transport (parking)

:

Réaménagement sensible : Non

Projet de réaménagement : centre ville

:

Commentaire : Site en friche: AN2 Aménagement en parking: AN1 Enquête préfecture du 13/06/2000: aménagement en parking et projet de centre ville confirmés.

7 - Utilisateurs

8 - Environnement

Milieu d'implantation : Urbain

Captage AEP : Oui

Référence BSS : 02197X0169

Distance captage AEP : 999

Position AEP : En amont

Substratum : Calcaire tendre/Craie

Type de nappe : Libre

Nom de la nappe : Nappe de Beauce
Code du système aquifère : 025a
Nom du système aquifère : BEAUCE / BASSIN DE L'ORGE RIVE DROITE

9 - Etudes et actions

.

10 - Document(s) associé(s)

11 - Bibliographie

Source d'information : DRIRE ESSONNE
Autre(s) source(s) : Enquête préfecture du 13/06/2000.

12 - Synthèse historique

Historique Description du site :
: CASSE AUTOMOBILE EXPLOITE SANS AUTORISATION ET SANS PRECAUTION PARTICULIERE.

Description qualitative à la date du 14/06/2000 :
A LA SUITE D'UNE PLAINTÉ DE LA MAIRIE DE GRIGNY, IL EST APPARU QUE LA SOCIÉTÉ HDAF EXPLOITE SANS AUTORISATION UNE CASSE AUTOMOBILE.

MALGRE LES ACTIONS COERCITIVES ENGAGÉES(2 PROCES VERBAUX DE CONTRAVENTIONS,1 ARRETE METTANT EN DEMEURE DE REGULARISER, 1 ARRETE PORTANT SUR LA SUPPRESSION DE L'ACTIVIVITE,1 ARRETE PORTANT SUR LA CONSIGNATION D'UNE SOMME DE 100.000 F 1 ARRETE ORDONNANT L'APPOSITION DE SCÉLÉE), LA SITUATION N'A QUE TRES PEU ÉVOLUE.

IL EST A NOTER QUE LE STOCKAGE DES DIVERS FLUIDES RECUPERES SUR VÉHICULES ÉTAIT ,JUSQU'A UNE DATE RÉCENTE ,EFFECTUÉE SANS AUCUNE PRECAUTION PARTICULIERE, D'OU UN RISQUE POTENTIEL POUR LES SOLS ET LES NAPPES SOUTERRAINES.

13 - Etudes et actions Basol

(*) La convention retenue pour l'enregistrement des dates dans la banque de données BASIAS est la suivante :
- si la date n'est pas connue, le champ est saisi ainsi : 01/01/1111, ou sans date indiquée.
- si les dates ne sont pas connues mais qu'une chronologie relative a pu être établie dans une succession d'activités, d'exploitants, de propriétaires, ...etc., les champs "date" sont successivement :

- - 01/01/1111,
- - 01/01/1112,
- - 01/01/1113,
- - ou sans date indiquée,

- si l'année seule est connue, le champ date est : 01/01/année précise,
- si la date est connue précisément, elle est notée : jour/mois/année.

IDF9101322

Fiche Détaillée

Pour connaître le cadre réglementaire et la méthodologie de l'inventaire historique régional, consultez le [préambule départemental](#).

1 - Identification du site

Unité gestionnaire : IDF

Date de création de la fiche : (*) 03/02/1999

Nom(s) usuel(s) : Station service

Raison sociale	Date connue (*)
SNC COMPAGNIE DES PETROLES ET GENERALES DE SERVICES (CPGS), ex ELF ANTAR FRANCE, ex EUROMARCHE, ex GRANDS EXPRESS MARCHES (GEM)	

Etat de connaissance : Inventorié

Autre(s) identification(s)	Numéro	Organisme ou BD associée
	02197S254	BRGM

Commentaire : Siège social de la SNC COMPAGNIE DES PETROLES ET GENERALES DE SERVICES : 131-135, Bd Carnot - 78110 Le Vésinet

2 - Consultation à propos du site

3 - Localisation du site

Adresses :

Numéro	Bis Ter	Type voie	Nom voie	Date modification (*)
1		place	Henri Barbusse, ex 2 route de Corbeil	20/04/2018

Dernière adresse : 1 Place Henri Barbusse, ex 2 route de Corbeil

Localisation : ZAC, Centre Commercial Grigny 2

Code INSEE : 91286

Commune principale : GRIGNY (91286)

Zone Lambert initiale : Lambert I

Projection	L.zone (centroïde)	L2e (centroïde)	L93 (centroïde)	L2e (adresse)
X (m)	604 278	604 279	655 404	603 570
Y (m)	105 834	2 406 058	6 839 386	2 406 384
Préc.XY				numéro

Carte géologique :

Carte	Numéro carte	Huitième
CORBEIL-ESSONNES	219	7

Carte(s) et plan(s)

--

consulté(s) :

Carte consultée	Echelle	Année édition	Présence du site	Référence dossier
Situation 2	1/25000	1969	Ne sais pas	
Situation 1	?	1993	Ne sais pas	
Masse 1	1/200	1989	Ne sais pas	
Installations 2	1/100	1972	Ne sais pas	
Installations 1	1/100	1992	Ne sais pas	
Installations 3	1/100	1989	Ne sais pas	
Situation 3	1/10000	1989	Ne sais pas	
Extrait Cadatral 1	1/2000	1993	Ne sais pas	
Masse 2	1/200	1979	Ne sais pas	
Extrait Cadastral 2	1/2500	1989	Ne sais pas	

4 - Propriété du site

Cadastre :

Nom du cadastre	Date du cadastre (*)	Echelle	Précision	Section cadastre	N° de parcelle
	13/06/2000			AM	24
	01/01/1989			C1	547

Nombre de propriétaires actuels : ?

5 - Activités du site

Etat d'occupation du site :

En activité

Date de première activité : (*)

01/01/1971

Origine de la date :

DCD=Date connue d'après le dossier

Historique des activités sur le site :

N° activité	Libellé activité	Code activité	Date début (*)	Date fin (*)	Importance	groupe SEI	Date du début	Ref. dossier	Autres infos
1	Commerce de gros, de détail, de desserte de carburants en magasin spécialisé (station service de toute capacité de stockage)	G47.30Z	01/01/1971			1er groupe	DCD=Date connue d'après le dossier		

N° activité	Libellé activité	Code activité	Date début (*)	Date fin (*)	Importance	groupe SEI	Date du début	Ref. dossier	Autres infos
2	Dépôt de liquides inflammables (D.L.I.)	V89.03Z	01/01/1971			1er groupe		DCD=Date connue d'après le dossier	En 1974, 1 RS de 12 m3 CA + 1 RS de 15 m3 SCA + 1 RS de 30 m3 SCA + 1 RS de 30 m3 SCA. En 1989, 1 RS de 30 m3 (3 RS conservés, 30, 15 et 12)+ 1 RS de 60 m3. En 1993, 1 RS de 30 m3 (12 CA + 15 GO) + 1 RS de 27 m3 (12CA + 15GO) + 1 RS de 60 m3 (45SCA+15GO)

Exploitant(s) du site :

Nom de l'exploitant ou raison sociale	Date de début d'exploitation (*)	Date de fin d'exploitation (*)
GRANDS EXPRESS MARCHES	01/01/1971	20/06/1988
EUROMARCHE	20/06/1988	23/03/1993
ELF ANTAR FRANCE	23/03/1993	13/11/1995
SNC CPGS	13/11/1995	

Commentaire(s) :

Enquête préfecture du 13/06/2000: activité confirmée.

6 - Utilisations et projets

Site en friche : Non

7 - Utilisateurs

8 - Environnement

Milieu d'implantation : Commercial
Captage AEP : Oui
Référence BSS : 02197X0169
Distance captage AEP : 999
Position AEP : En amont
Substratum : Calcaire tendre/Craie
Type de nappe : Libre
Nom de la nappe : Nappe de Beauce
Code du système aquifère : 025a

Nom du système aquifère : BEAUCE / BASSIN DE L'ORGE RIVE DROITE

9 - Etudes et actions

.

10 - Document(s) associé(s)

11 - Bibliographie

Source d'information : DRIRE ESSONNE

Autre(s) source(s) : Enquête préfecture du 13/06/2000.

12 - Synthèse historique

13 - Etudes et actions Basol

(*) La convention retenue pour l'enregistrement des dates dans la banque de données BASIAS est la suivante :

- si la date n'est pas connue, le champ est saisi ainsi : 01/01/1111, ou sans date indiquée.
- si les dates ne sont pas connues mais qu'une chronologie relative a pu être établie dans une succession d'activités, d'exploitants, de propriétaires, ...etc., les champs "date" sont successivement :

- - 01/01/1111,
- - 01/01/1112,
- - 01/01/1113,
- - ou sans date indiquée,

- si l'année seule est connue, le champ date est : 01/01/année précise,

- si la date est connue précisément, elle est notée : jour/mois/année.

IDF9101324

Fiche Détaillée

Pour connaître le cadre réglementaire et la méthodologie de l'inventaire historique régional, consultez le [préambule départemental](#).

1 - Identification du site

Unité gestionnaire : IDF
Date de création de la fiche : (*) 03/02/1999
Raison(s) sociale(s) de l'entreprise :

Raison sociale	Date connue (*)
CENTRE D'EDUCATION ROUTIERE DE L'ESSONNE	

Etat de connaissance : Inventorié
Autre(s) identification(s) :

Numéro	Organisme ou BD associée
02197S253	BRGM

2 - Consultation à propos du site

3 - Localisation du site

Adresses :

Numéro	Bis Ter	Type voie	Nom voie	Date modification (*)
27		route	Corbeil de, ex Chemin du moulin	20/04/2018

Dernière adresse : 27 Route Corbeil de, ex Chemin du moulin
Code INSEE : 91286
Commune principale : GRIGNY (91286)
Zone Lambert initiale : Lambert I

Projection	L.zone (centroïde)	L2e (centroïde)	L93 (centroïde)	L2e (adresse)
X (m)	603 021	603 022	654 154	603 053
Y (m)	106 608	2 406 832	6 840 171	2 406 810
Préc.XY				numéro

Carte géologique :

Carte	Numéro carte	Huitième
CORBEIL-ESSONNES	219	7

Carte(s) et plan(s) consulté(s) :

Carte consultée	Echelle	Année édition	Présence du site	Référence dossier
Situation	1/5000	1976	Ne sais pas	
Installations	1/250	1976	Ne sais pas	

4 - Propriété du site

Cadastre :

Nom du cadastre	Date du cadastre (*)	Echelle	Précision	Section cadastre	N° de parcelle
-----------------	----------------------	---------	-----------	------------------	----------------

Nom du cadastre	Date du cadastre (*)	Echelle	Précision	Section cadastre	N° de parcelle
	01/01/1976			C	275 - 277

Nombre de propriétaires actuels : ?

Commentaire : nouvelle numérotation de cadastre inconnue

5 - Activités du site

Etat d'occupation du site : Activité terminée
 Date de première activité : (*) 01/01/1111
 Date de fin d'activité : (*) 13/06/2000
 Origine de la date : ?=Origine de la date non connue

Historique des activités sur le site :

N° activité	Libellé activité	Code activité	Date début (*)	Date fin (*)	Importance	groupe SEI	Date du début	Ref. dossier	Autres infos
1	Entretien et réparation de véhicules automobiles (ou autres)	G45.20	01/01/1111	13/06/2000			? =Origine de la date non connue	RD du 22/12/1977	
2	Dépôt de liquides inflammables (D.L.I.)	V89.03Z	01/01/1111	13/06/2000		1er groupe	? =Origine de la date non connue	RD du 22/12/1977	1 RS de 15 m3 + distribution de carburant (1 à 20 m3/h)

Exploitant(s) du site :

Nom de l'exploitant ou raison sociale	Date de début d'exploitation (*)	Date de fin d'exploitation (*)
CENTRE D'EDUCATION ROUTIERE DE L'ESSONNE		

Commentaire(s) : Enquête préfecture du 13/06/2000: activité terminée.

6 - Utilisations et projets

7 - Utilisateurs

8 - Environnement

Milieu d'implantation : Urbain
 Substratum : Calcaire tendre/Craie
 Type de nappe : Libre
 Nom de la nappe : Nappe de Beauce
 Code du système aquifère : 025a
 Nom du système aquifère : BEAUCE / BASSIN DE L'ORGE RIVE DROITE

9 - Etudes et actions

.

10 - Document(s) associé(s)

11 - Bibliographie

Source d'information : DRIRE ESSONNE

Autre(s) source(s) : Enquête préfecture du 13/06/2000.

12 - Synthèse historique

13 - Etudes et actions Basol

(*) La convention retenue pour l'enregistrement des dates dans la banque de données BASIAS est la suivante :

- si la date n'est pas connue, le champ est saisi ainsi : 01/01/1111, ou sans date indiquée.

- si les dates ne sont pas connues mais qu'une chronologie relative a pu être établie dans une succession d'activités, d'exploitants, de propriétaires, ...etc., les champs "date" sont successivement :

- - 01/01/1111,
- - 01/01/1112,
- - 01/01/1113,
- - ou sans date indiquée,

- si l'année seule est connue, le champ date est : 01/01/année précise,

- si la date est connue précisément, elle est notée : jour/mois/année.

IDF9101325

Fiche Détaillée

Pour connaître le cadre réglementaire et la méthodologie de l'inventaire historique régional, consultez le [préambule départemental](#).

1 - Identification du site

Unité gestionnaire : IDF
Date de création de la fiche : (*) 03/02/1999
Nom(s) usuel(s) : Pressing

Raison(s) sociale(s) de l'entreprise :

Raison sociale	Date connue (*)
PRESSING DE LA MAIRIE, ex PRESSING SIMON	

Etat de connaissance : Inventorié

2 - Consultation à propos du site

3 - Localisation du site

Adresses :

Numéro	Bis Ter	Type voie	Nom voie	Date modification (*)
54		route	Corbeil de, ex n°76, ex n° 70	20/04/2018

Dernière adresse : 54 Route Corbeil de, ex n°76, ex n° 70

Code INSEE : 91286

Commune principale : GRIGNY (91286)

Zone Lambert initiale : Lambert I

Projection	L.zone (centroïde)	L2e (centroïde)	L93 (centroïde)	L2e (adresse)
X (m)	603 850	603 851	654 977	603 627
Y (m)	105 966	2 406 190	6 839 522	2 406 359
Préc.XY				numéro

Carte géologique :

Carte	Numéro carte	Huitième
CORBEIL-ESSONNES	219	7

4 - Propriété du site

5 - Activités du site

Etat d'occupation du site : En activité
Date de première activité : (*) 01/01/1111
Origine de la date : ?=Origine de la date non connue
Historique des activités sur le site :

--

N° activité	Libellé activité	Code activité	Date début (*)	Date fin (*)	Importance	groupe SEI	Date du début	Ref. dossier	Autres infos
1	Blanchisserie-teinturerie (gros, ou détail lorsque les pressings de quartier sont retenus par le Comité de pilotage de l'IHR) ; blanchissement et traitement des pailles, fibres textiles, chiffons	S96.01	01/01/1111			1er groupe	? =Origine de la date non connue	RD du 31/12/1982 (régularisation)	

Exploitant(s) du site :

Nom de l'exploitant ou raison sociale	Date de début d'exploitation (*)	Date de fin d'exploitation (*)
PRESSING SIMON		

Commentaire(s) :

Enquête préfecture du 13/06/2000: activité confirmée.
Plainte de voisinage: rejets de vapeurs de perchloréthylène.

6 - Utilisations et projets

Code POS : UH

Site en friche : Non

7 - Utilisateurs

8 - Environnement

Milieu d'implantation : Urbain

Captage AEP : Oui

Référence BSS : 02197X0169

Distance captage AEP : 999

Position AEP : En amont

Substratum : Calcaire tendre/Craie

Type de nappe : Libre

Nom de la nappe : Nappe de Beauce

Code du système aquifère : 025a

Nom du système aquifère : BEAUCE / BASSIN DE L'ORGE RIVE DROITE

9 - Etudes et actions

.

10 - Document(s) associé(s)

11 - Bibliographie

Source d'information : DRIRE ESSONNE

Autre(s) source(s) : Enquête préfecture du 13/06/2000.

12 - Synthèse historique

13 - Etudes et actions Basol

(*) La convention retenue pour l'enregistrement des dates dans la banque de données BASIAS est la suivante :

- si la date n'est pas connue, le champ est saisi ainsi : 01/01/1111, ou sans date indiquée.
- si les dates ne sont pas connues mais qu'une chronologie relative a pu être établie dans une succession d'activités, d'exploitants, de propriétaires, ...etc., les champs "date" sont successivement :

- - 01/01/1111,
- - 01/01/1112,
- - 01/01/1113,
- - ou sans date indiquée,

- si l'année seule est connue, le champ date est : 01/01/année précise,

- si la date est connue précisément, elle est notée : jour/mois/année.

IDF9101327

Fiche Détaillée

Pour connaître le cadre réglementaire et la méthodologie de l'inventaire historique régional, consultez le [préambule départemental](#).

1 - Identification du site

Unité IDF

gestionnaire :

Date de création 03/02/1999

de la fiche : (*)

Nom(s) usuel(s) Compagnie de chauffage

:

Raison(s)
sociale(s) de
l'entreprise :

Raison sociale	Date connue (*)
INSTALLATION ENERGIE SERVICE, ex AUXILIAIRE DE CHAUFAGE URBAIN (SACUR), ex Cie SUBURBAINE DE DISTRIBUTION DE CHALEUR (SUDICHAL)	

Siège(s)
social(aux) de
l'entreprise :

Siège social	Date connue
92- NANTERRE; Ecoles, 42 rue des (en 1997)	25/05/2018

Etat de
connaissance : Inventorié

Commentaire : Siège social de la Sté AUXILIAIRE DE CHAUFAGE URBAIN (SACUR) : 97, rue Anatole France - 92300 Levallois - Perret, en 1989.
Siège social de la Cie SUBURBAINE DE DISTRIBUTION DE CHALEUR (SUDICHAL) : 14, rue Roquepine - 75008 Paris, en 1975

2 - Consultation à propos du site

3 - Localisation du site

Adresses :

Numéro	Bis Ter	Type voie	Nom voie	Date modification (*)
		chemin départemental	310	20/04/2018

Dernière adresse : Chemin départemental 310

Localisation : Tuileries, ZAC les (Grigny 2)

Code INSEE : 91286

Commune principale : GRIGNY (91286)

Zone Lambert initiale : Lambert I

Projection	L.zone (centroïde)	L2e (centroïde)	L93 (centroïde)	L2e (adresse)
X (m)	604 408	604 409	655 533	
Y (m)	105 747	2 405 970	6 839 298	

Carte géologique :

Carte	Numéro carte	Huitième
CORBEIL-ESSONNES	219	7

Carte(s) et plan(s)
consulté(s) :

Carte consultée	Echelle	Année édition	Présence du site	Référence dossier
Masse	1/200	1970	Ne sais pas	

4 - Propriété du site

Propriétaires :

Nom (raison sociale)	Date de référence (*)	Type	Exploitant
Tuileries, SCI Les		Entreprise privée ou son représentant	Non

Cadastre :

Nom du cadastre	Date du cadastre (*)	Echelle	Précision	Section cadastre	N° de parcelle
	13/06/2000			AM	30

Nombre de propriétaires actuels : ?

5 - Activités du site

Etat d'occupation du site : En activité
 Date de première activité : (*) 01/01/1111
 Origine de la date : ?=Origine de la date non connue
 Historique des activités sur le site :

N° activité	Libellé activité	Code activité	Date début (*)	Date fin (*)	Importance	groupe SEI	Date du début	Ref. dossier	Autres infos
1	Production et distribution de vapeur (chaleur) et d'air conditionné	D35.30Z	01/01/1970			3ième groupe	? =Origine de la date non connue		= Sté INES : Chaufferie de logements. 3 chaufferies : 1 de 15 000 th/h au gaz + 1 de 30 000 th/h au gaz + 1 de 30 000 th/h au gaz ou FO
2	Dépôt de liquides inflammables (D.L.I.)	V89.03Z	01/01/1970			1er groupe	? =Origine de la date non connue		= Sté INES : 4 RS de 500 m3 de FO Lourd (4 x 125 m3), bénéficiant de l'antériorité.

N° activité	Libellé activité	Code activité	Date début (*)	Date fin (*)	Importance	groupe SEI	Date du début	Ref. dossier	Autres infos
3	Production et distribution de vapeur (chaleur) et d'air conditionné	D35.30Z	02/01/1970			3ième groupe	? =Origine de la date non connue		= Sté SACUR : Centrale thermique
4	Dépôt de liquides inflammables (D.L.I.)	V89.03Z	02/01/1970			1er groupe	? =Origine de la date non connue	Rapport APAVE du 13/12/1976 + Visite du 04/06/1976	= Sté SACUR : 460 m3 de FO
5	Dépôt ou stockage de gaz (hors fabrication cf. C20.11Z ou D35.2)	V89.07Z	02/01/1970			3ième groupe	? =Origine de la date non connue		= Sté SACUR

Exploitant(s) du site :

Nom de l'exploitant ou raison sociale	Date de début d'exploitation (*)	Date de fin d'exploitation (*)
INSTALLATION ENERGIE SERVICE		
SUDICHAL		

Accidents :

Date (*)	Type d'accident	Type de pollution	Milieu touché	Impact	Référence rapport
07/02/1996	Pollution du lac de Grigny				

Commentaire(s) :

Enquête préfecture du 13/06/2000: activité confirmée.
Chaufferie de l'ensemble immobilier de Grigny II

6 - Utilisations et projets

Site en friche : Non

7 - Utilisateurs

8 - Environnement

Milieu d'implantation : Urbain
 Captage AEP : Oui
 Référence BSS : 02197X0169
 Distance captage AEP : 999
 Position AEP : En amont

Substratum : Calcaire tendre/Craie
Type de nappe : Libre
Nom de la nappe : Nappe de Beauce
Code du système aquifère : 025a
Nom du système aquifère : BEAUCE / BASSIN DE L'ORGE RIVE DROITE

9 - Etudes et actions

.

10 - Document(s) associé(s)

11 - Bibliographie

Source d'information : DRIRE ESSONNE
Autre(s) source(s) : Enquête préfecture du 13/06/2000.

12 - Synthèse historique

13 - Etudes et actions Basol

(*) La convention retenue pour l'enregistrement des dates dans la banque de données BASIAS est la suivante :

- si la date n'est pas connue, le champ est saisi ainsi : 01/01/1111, ou sans date indiquée.
- si les dates ne sont pas connues mais qu'une chronologie relative a pu être établie dans une succession d'activités, d'exploitants, de propriétaires, ...etc., les champs "date" sont successivement :

- - 01/01/1111,
- - 01/01/1112,
- - 01/01/1113,
- - ou sans date indiquée,

- si l'année seule est connue, le champ date est : 01/01/année précise,
- si la date est connue précisément, elle est notée : jour/mois/année.

IDF9101330

Fiche Détaillée

Pour connaître le cadre réglementaire et la méthodologie de l'inventaire historique régional, consultez le [préambule départemental](#).

1 - Identification du site

Unité gestionnaire : IDF
Date de création de la fiche : (*) 03/02/1999
Nom(s) usuel(s) : Travaux publics

Raison(s) sociale(s) de l'entreprise :

Raison sociale	Date connue (*)
BOUYGUES	

Siège(s) social(aux) de l'entreprise :

Siège social	Date connue
92- CLAMART; Gaulle, 381 avenue du Général de (en 1971)	25/05/2018

Etat de connaissance : Inventorié

2 - Consultation à propos du site

3 - Localisation du site

Localisation : Grande Borne, lieu-dit la
Code INSEE : 91286
Commune principale : GRIGNY (91286)
Zone Lambert initiale : Lambert I

Projection	L.zone (centroïde)	L2e (centroïde)	L93 (centroïde)	L2e (adresse)
X (m)	602 835	602 836	653 962	
Y (m)	105 857	2 406 081	6 839 421	

Carte géologique :

Carte	Numéro carte	Huitième
CORBEIL-ESSONNES	219	7

4 - Propriété du site

5 - Activités du site

Etat d'occupation du site : Activité terminée
Date de première activité : (*) 01/01/1111
Date de fin d'activité : (*) 13/06/2000
Origine de la date : ?=Origine de la date non connue

Historique des activités sur le site :

N° activité	Libellé activité	Code activité	Date début (*)	Date fin (*)	Importance	groupe SEI	Date du début	Ref. dossier	Autres infos
-------------	------------------	---------------	----------------	--------------	------------	------------	---------------	--------------	--------------

N° activité	Libellé activité	Code activité	Date début (*)	Date fin (*)	Importance	groupe SEI	Date du début	Ref. dossier	Autres infos
1	Dépôt de liquides inflammables (D.L.I.)	V89.03Z	01/01/1968	01/06/1971		1er groupe	? =Origine de la date non connue	Rapport IC du 02/12/1971+ RD du 14/03/1968	3 m3 de CA + 5 m3 de GO en 1 RS. 50 m3 de FOD en 2 RA (30 et 20 m3)

Exploitant(s) du site :

Nom de l'exploitant ou raison sociale	Date de début d'exploitation (*)	Date de fin d'exploitation (*)
BOUYGUES		

Commentaire(s) :

SA BOUYGUES : Ent. de construction temporaire
Enquête préfecture du 13/06/2000: activité terminée.
dépôt de chantier de construction

6 - Utilisations et projets

Site en friche : Non

7 - Utilisateurs

8 - Environnement

Milieu d'implantation : Industriel

Substratum : Calcaire tendre/Craie

Type de nappe : Libre

Nom de la nappe : Nappe de Beauce

Code du système aquifère : 025a

Nom du système aquifère : BEAUCE / BASSIN DE L'ORGE RIVE DROITE

9 - Etudes et actions

.

10 - Document(s) associé(s)

11 - Bibliographie

Source d'information : DRIRE ESSONNE

Autre(s) source(s) : Enquête préfecture du 13/06/2000.

12 - Synthèse historique

13 - Etudes et actions Basol

(*) La convention retenue pour l'enregistrement des dates dans la banque de données BASIAS est la suivante :

- si la date n'est pas connue, le champ est saisi ainsi : 01/01/1111, ou sans date indiquée.
- si les dates ne sont pas connues mais qu'une chronologie relative a pu être établie dans une succession d'activités, d'exploitants, de propriétaires, ...etc., les champs "date" sont successivement :

- - 01/01/1111,
- - 01/01/1112,
- - 01/01/1113,
- - ou sans date indiquée,

- si l'année seule est connue, le champ date est : 01/01/année précise,

- si la date est connue précisément, elle est notée : jour/mois/année.

IDF9101337

Fiche Détaillée

Pour connaître le cadre réglementaire et la méthodologie de l'inventaire historique régional, consultez le [préambule départemental](#).

1 - Identification du site

Unité gestionnaire : IDF
Date de création de la fiche : (*) 03/02/1999
Nom(s) usuel(s) : Station service, carrosserie
Raison(s) sociale(s) de l'entreprise :

Raison sociale	Date connue (*)
GARAGE FERME NEUVE	

Siège(s) social(aux) de l'entreprise :

Siège social	Date connue
91- GRIGNY; Plessis, 13 chemin du (de 1970 à 1988)	25/05/2018

Etat de connaissance : Inventorié

Autre(s) identification(s) :

Numéro	Organisme ou BD associée
02197S259	BRGM

2 - Consultation à propos du site

3 - Localisation du site

Adresses :

Numéro	Bis Ter	Type voie	Nom voie	Date modification (*)
13		chemin	Plessis du	20/04/2018

Dernière adresse : 13 Chemin Plessis du
Localisation : Ferme Neuve, lieu-dit la (ZAC)
Code INSEE : 91286
Commune principale : GRIGNY (91286)
Zone Lambert initiale : Lambert I

Projection	L.zone (centroïde)	L2e (centroïde)	L93 (centroïde)	L2e (adresse)
X (m)	603 749	603 750	654 876	603 673
Y (m)	105 903	2 406 127	6 839 460	2 406 168
Préc.XY				numéro

Carte géologique :

Carte	Numéro carte	Huitième
CORBEIL-ESSONNES	219	7

Carte(s) et plan(s) consulté(s) :

Carte consultée	Echelle	Année édition	Présence du site	Référence dossier
Photos du site	?	1996	Ne sais pas	
Installations	?	1970	Ne sais pas	
Situation 3	1/2000	1996	Ne sais pas	
Masse 2	?	1970	Ne sais pas	

Carte consultée	Echelle	Année édition	Présence du site	Référence dossier
IGN 2315 OT PALAISEAU - ARPAJON	1/25000	1992	Ne sais pas	
Extrait cadastral	?	1988	Ne sais pas	
Coupe RS	?	1970	Ne sais pas	
Situation 1	?	1988	Ne sais pas	
Situation 2	?	1970	Ne sais pas	
Masse 1	?	1988	Ne sais pas	

4 - Propriété du site

Cadastre :

Nom du cadastre	Date du cadastre (*)	Echelle	Précision	Section cadastre	N° de parcelle
	01/01/1996			AN	22

Nombre de propriétaires actuels : ?

5 - Activités du site

Etat d'occupation du site : Activité terminée

Date de première activité 25/11/1970
: (*)

Date de fin d'activité : (*) 01/01/1997

Origine de la date : RD=Récipissé de déclaration

Historique des activités sur le site :

N° activité	Libellé activité	Code activité	Date début (*)	Date fin (*)	Importance	groupe SEI	Date du début	Ref. dossier	Autres infos
1	Entretien et réparation de véhicules automobiles (ou autres)	G45.20	25/11/1970	01/01/1997			RD=Récipissé de déclaration	RD du 25/01/1988	
2	Carrosserie, atelier d'application de peinture sur métaux, PVC, résines, plastiques (toutes pièces de carénage, internes ou externes, pour véhicules...)	G45.21B	25/11/1970	01/01/1997		2ième groupe	RD=Récipissé de déclaration	RD du 25/01/1988	

N° activité	Libellé activité	Code activité	Date début (*)	Date fin (*)	Importance	groupe SEI	Date du début	Ref. dossier	Autres infos
3	Commerce de gros, de détail, de desserte de carburants en magasin spécialisé (station service de toute capacité de stockage)	G47.30Z	25/11/1970	01/01/1997		1er groupe	RD=Récépissé de déclaration	RD du 25/01/1988	
4	Dépôt de liquides inflammables (D.L.I.)	V89.03Z	25/11/1970	01/01/1997		1er groupe	RD=Récépissé de déclaration	RD du 25/01/1988	1 RS de 30 m3 (24 SCA + 6 CA) + 1 RS de 15 m3 de GO

Exploitant(s) du site :

Nom de l'exploitant ou raison sociale	Date de début d'exploitation (*)	Date de fin d'exploitation (*)
GARAGE FERME NEUVE	25/11/1970	01/01/1997

Commentaire(s) : SARL GARAGE FERME NEUVE : Station - Service SHELL
1997 : Remis en état du site : dégazage et ferrailage des RS + extraction. Démolition de la Station - Service désaffectée.
Enquête préfecture du 13/06/2000: activité terminée.

6 - Utilisations et projets

Site en friche : Non
Site réaménagé : Oui
Type de réaménagement : structure de transport (parking provisoire)

Réaménagement sensible : Non
Projet de réaménagement : centre ville

Commentaire : Enquête préfecture du 13/06/2000: aménagement en parking et projet de centre ville confirmés.

7 - Utilisateurs

8 - Environnement

Milieu d'implantation : Péri-urbain
Captage AEP : Oui
Référence BSS : 02197X0169

Distance captage AEP : 999
Position AEP : En amont
Substratum : Calcaire tendre/Craie
Type de nappe : Libre
Nom de la nappe : Nappe de Beauce
Code du système aquifère : 025a
Nom du système aquifère : BEAUCE / BASSIN DE L'ORGE RIVE DROITE

9 - Etudes et actions

.

10 - Document(s) associé(s)

11 - Bibliographie

Source d'information : DRIRE ESSONNE
Autre(s) source(s) : Enquête préfecture du 13/06/2000.

12 - Synthèse historique

13 - Etudes et actions Basol

(*) La convention retenue pour l'enregistrement des dates dans la banque de données BASIAS est la suivante :
- si la date n'est pas connue, le champ est saisi ainsi : 01/01/1111, ou sans date indiquée.
- si les dates ne sont pas connues mais qu'une chronologie relative a pu être établie dans une succession d'activités, d'exploitants, de propriétaires, ...etc., les champs "date" sont successivement :

- - 01/01/1111,
- - 01/01/1112,
- - 01/01/1113,
- - ou sans date indiquée,

- si l'année seule est connue, le champ date est : 01/01/année précise,
- si la date est connue précisément, elle est notée : jour/mois/année.

IDF9101340

Fiche Détaillée

Pour connaître le cadre réglementaire et la méthodologie de l'inventaire historique régional, consultez le [préambule départemental](#).

1 - Identification du site

Unité gestionnaire : IDF

Date de création de la fiche : (*) 04/02/1999

: (*)

Nom(s) usuel(s) : Industrie des boissons

Raison(s) sociale(s) de l'entreprise :

Raison sociale	Date connue (*)
COCA COLA ENTREPRISE, ex PARISIENNE DES BOISSONS GAZEUSES	

Siège(s) social(aux) de l'entreprise :

Siège social	Date connue
75- PARIS; Leblanc, 21 rue (en 1997)	25/05/2018

Etat de connaissance : Inventorié

Autre(s) identification(s) :

Numéro	Organisme ou BD associée
02197S244	BRGM

2 - Consultation à propos du site

3 - Localisation du site

Adresses :

Numéro	Bis Ter	Type voie	Nom voie	Date modification (*)
1		rue	Jean-Jacques Rousseau	20/04/2018

Dernière adresse : 1 Rue Jean-Jacques Rousseau

Localisation : Radars, ZAC les (en bordure de l'A6)

Code INSEE : 91286

Commune principale : GRIGNY (91286)

Zone Lambert initiale : Lambert I

Projection	L.zone (centroïde)	L2e (centroïde)	L93 (centroïde)	L2e (adresse)
X (m)	603 554	603 555	654 675	603 147
Y (m)	105 184	2 405 407	6 838 742	2 405 493
Préc.XY				numéro

Carte géologique :

Carte	Numéro carte	Huitième
CORBEIL-ESSONNES	219	7

Carte(s) et plan(s) consulté(s) :

Carte consultée	Echelle	Année édition	Présence du site	Référence dossier

Carte consultée	Echelle	Année édition	Présence du site	Référence dossier
IGN 2315 OT PALAISEAU - ARPAJON	1/25000	1992	Ne sais pas	
Masse	1/2000	1989	Ne sais pas	
Situation	?	1989	Ne sais pas	

Commentaire(s) : "1-3"

4 - Propriété du site

Cadastre :

Nom du cadastre	Date du cadastre (*)	Echelle	Précision	Section cadastre	N° de parcelle
	13/06/2000			AT	46

Nombre de propriétaires actuels : ?

5 - Activités du site

Etat d'occupation du site : En activité

Date de première activité : (*) 01/01/1111

Origine de la date : ?=Origine de la date non connue

Historique des activités sur le site :

N° activité	Libellé activité	Code activité	Date début (*)	Date fin (*)	Importance	groupe SEI	Date du début	Ref. dossier	Autres infos
1	Fabrication de boissons	C11	01/01/1111			3ième groupe	? =Origine de la date non connue		
2	Fabrication, transformation et/ou dépôt de matières plastiques de base (PVC, polystyrène,...)	C20.16Z	01/01/1111			1er groupe	? =Origine de la date non connue		

N° activité	Libellé activité	Code activité	Date début (*)	Date fin (*)	Importance	groupe SEI	Date du début	Ref. dossier	Autres infos
3	Fabrication, réparation et recharge de piles et d'accumulateurs électriques	C27.20Z	01/01/1111			1er groupe	? =Origine de la date non connue		
4	Compression, réfrigération	D35.45Z	01/01/1111			3ième groupe	? =Origine de la date non connue		

Exploitant(s) du site :

Nom de l'exploitant ou raison sociale	Date de début d'exploitation (*)	Date de fin d'exploitation (*)
COCA COLA ENTREPRISE		
PARISIENNE DES BOISSONS GAZEUSES, SA		

Commentaire(s) SA COCA COLA ENTREPRISE/ SA PARISIENNE DES BOISSONS GAZEUSES :
 : Fabrication de boissons gazeuses + conditionnement+ emploi de matières palstiques + fabrication de bouteilles
 Enquête préfecture du 13/06/2000: activité confirmée.

6 - Utilisations et projets

Surface totale : 0,55 (en ha)

Surface bâtie : 22 000 (en m2)

Site en friche : Non

7 - Utilisateurs

8 - Environnement

Milieu d'implantation : Industriel

Captage AEP : Oui

Référence BSS : 02197X0169

Distance captage AEP : 999

Position AEP : En aval

Substratum : Calcaire tendre/Craie

Type de nappe : Libre

Nom de la nappe : Nappe de Beauce

Code du système aquifère : 025a

Nom du système aquifère : BEAUCE / BASSIN DE L'ORGE RIVE DROITE

9 - Etudes et actions

.

10 - Document(s) associé(s)

11 - Bibliographie

Source d'information : DRIRE ESSONNE

Autre(s) source(s) : Enquête préfecture du 13/06/2000.

12 - Synthèse historique

13 - Etudes et actions Basol

(*) La convention retenue pour l'enregistrement des dates dans la banque de données BASIAS est la suivante :

- si la date n'est pas connue, le champ est saisi ainsi : 01/01/1111, ou sans date indiquée.
- si les dates ne sont pas connues mais qu'une chronologie relative a pu être établie dans une succession d'activités, d'exploitants, de propriétaires, ...etc., les champs "date" sont successivement :

- - 01/01/1111,
- - 01/01/1112,
- - 01/01/1113,
- - ou sans date indiquée,

- si l'année seule est connue, le champ date est : 01/01/année précise,
- si la date est connue précisément, elle est notée : jour/mois/année.

IDF9101341**Fiche Détaillée**

Pour connaître le cadre réglementaire et la méthodologie de l'inventaire historique régional, consultez le [préambule départemental](#).

1 - Identification du site

Unité gestionnaire : IDF
 Date de création de la fiche : (*) 04/02/1999
 Nom(s) usuel(s) : Fournitures pour restaurants
 Raison(s) sociale(s) de l'entreprise :

Raison sociale	Date connue (*)
CHOMETTE - FAVOR	

Siège(s) social(aux) de l'entreprise :

Siège social	Date connue
94- ORLY; Moulin-Cailloux, 3 rue du	25/05/2018

Etat de connaissance : Inventorié

Autre(s) identification(s) :

Numéro	Organisme ou BD associée
02197S243	BRGM

2 - Consultation à propos du site**3 - Localisation du site**

Adresses :

Numéro	Bis Ter	Type voie	Nom voie	Date modification (*)
1		rue	René Clair	20/04/2018

Dernière adresse : 1 rue René Clair
 Localisation : Radars, ZAC des (ex)
 Code INSEE : 91286
 Commune principale : GRIGNY (91286)
 Zone Lambert initiale : Lambert I

Projection	L.zone (centroïde)	L2e (centroïde)	L93 (centroïde)	L2e (adresse)
X (m)	603,406	603,407	654,526	603,161
Y (m)	105,135	2,405,358	6,838,695	2,405,484
Préc.XY				numéro

Carte géologique :

Carte	Numéro carte	Huitième
CORBEIL-ESSONNES	219	7

Carte(s) et plan(s) consulté(s) :

Carte consultée	Echelle	Année édition	Présence du site	Référence dossier
Situation 3	1/2000	1990	Ne sais pas	
Situation 2	1/25000	1992	Ne sais pas	

Carte consultée	Echelle	Année édition	Présence du site	Référence dossier
Installations	1/100	1990	Ne sais pas	
IGN 2315 OT PALAISEAU - ARPAJON	1/25000	1992	Ne sais pas	
Situation 1	1/5000	1990	Ne sais pas	
Masse	1/500	1990	Ne sais pas	
Photo du site	?	1992	Ne sais pas	

Commentaire(s) : "1-3"

4 - Propriété du site

Cadastre :

Nom du cadastre	Date du cadastre (*)	Echelle	Précision	Section cadastre	N° de parcelle
	13/06/2000			AT	30

Nombre de propriétaires actuels : ?

5 - Activités du site

Etat d'occupation du site : En activité

Date de première activité : 01/01/1111
(*)

Origine de la date : ?=Origine de la date non connue

Historique des activités sur le site :

N° activité	Libellé activité	Code activité	Date début (*)	Date fin (*)	Importance	groupe SEI	Date du début	Ref. dossier	Autres infos
1	Fabrication, réparation et recharge de piles et d'accumulateurs électriques	C27.20Z	01/01/1111			1er groupe	? =Origine de la date non connue		
2	Stockage de produits chimiques (minéraux, organiques, notamment ceux qui ne sont pas associés à leur fabrication, ...)	V89.01Z	01/01/1111			1er groupe	? =Origine de la date non connue		

N° activité	Libellé activité	Code activité	Date début (*)	Date fin (*)	Importance	groupe SEI	Date du début	Ref. dossier	Autres infos
3	Dépôt de liquides inflammables (D.L.I.)	V89.03Z	01/01/1111			1er groupe	? =Origine de la date non connue	AP autorisation du 11/03/1993	15 m3 de DLI - 1 ère cat.

Exploitant(s) du site :

Nom de l'exploitant ou raison sociale	Date de début d'exploitation (*)	Date de fin d'exploitation (*)
CHOMETTE - FAVOR		

Commentaire(s) : SA CHOMETTE - FAVOR : Entrepôt de produits ménagers pour hotellerie et collectivité.
Enquête préfecture du 13/06/2000: activité confirmée.

6 - Utilisations et projets

Surface totale : 0.45 (en ha)

Site en friche : Non

7 - Utilisateurs

8 - Environnement

Milieu d'implantation : Industriel
 Captage AEP : Oui
 Référence BSS : 02197X0169
 Distance captage AEP : 999
 Position AEP : En aval
 Substratum : Calcaire tendre/Craie
 Type de nappe : Libre
 Nom de la nappe : Nappe de Beauce
 Code du système aquifère : 025a
 Nom du système aquifère : BEAUCE / BASSIN DE L'ORGE RIVE DROITE

9 - Etudes et actions

.

10 - Document(s) associé(s)

11 - Bibliographie

Source d'information : DRIRE ESSONNE

Autre(s) source(s) : Enquête préfecture du 13/06/2000.

12 - Synthèse historique

13 - Etudes et actions Basol

(*) La convention retenue pour l'enregistrement des dates dans la banque de données BASIAS est la suivante :

- si la date n'est pas connue, le champ est saisi ainsi : 01/01/1111, ou sans date indiquée.
- si les dates ne sont pas connues mais qu'une chronologie relative a pu être établie dans une succession d'activités, d'exploitants, de propriétaires, ...etc., les champs "date" sont successivement :

- - 01/01/1111,
- - 01/01/1112,
- - 01/01/1113,
- - ou sans date indiquée,

- si l'année seule est connue, le champ date est : 01/01/année précise,

- si la date est connue précisément, elle est notée : jour/mois/année.

IDF9101342

Fiche Détaillée

Pour connaître le cadre réglementaire et la méthodologie de l'inventaire historique régional, consultez le [préambule départemental](#).

1 - Identification du site

Unité gestionnaire : IDF
Date de création de la fiche : (*) 04/02/1999
Nom(s) usuel(s) : Pressing
Raison(s) sociale(s) de l'entreprise :

Raison sociale	Date connue (*)
GRIGNY PRESSING	

Siège(s) social(aux) de l'entreprise :

Siège social	Date connue
91- GRIGNY; Damier, 1 place du (en 1971)	25/05/2018

Etat de connaissance : Inventorié

2 - Consultation à propos du site

3 - Localisation du site

Adresses :

Numéro	Bis Ter	Type voie	Nom voie	Date modification (*)
1		place	Treille de la	20/04/2018

Dernière adresse : 1 Place Treille de la
Localisation : Au rez-de-chaussé d'un immeuble
Code INSEE : 91286
Commune principale : GRIGNY (91286)
Zone Lambert initiale : Lambert I

Projection	L.zone (centroïde)	L2e (centroïde)	L93 (centroïde)	L2e (adresse)
X (m)	602 596	602 597	653 721	602 444
Y (m)	105 710	2 405 934	6 839 276	2 405 794
Préc.XY				rue

Carte géologique :

Carte	Numéro carte	Huitième
CORBEIL-ESSONNES	219	7

Commentaire(s) : "1-3"

4 - Propriété du site

Cadastre :

Nom du cadastre	Date du cadastre (*)	Echelle	Précision	Section cadastre	N° de parcelle
	13/06/2000			AR	18

Nombre de propriétaires ?
actuels :

5 - Activités du site

Etat d'occupation du site : Activité terminée
Date de première activité : (*) 01/01/1111
Date de fin d'activité : (*) 13/06/2000
Origine de la date : ?=Origine de la date non connue

Historique des activités sur le site :

N° activité	Libellé activité	Code activité	Date début (*)	Date fin (*)	Importance	groupe SEI	Date du début	Ref. dossier	Autres infos
1	Blanchisserie-teinturerie (gros, ou détail lorsque les pressings de quartier sont retenus par le Comité de pilotage de l'IHR) ; blanchissement et traitement des pailles, fibres textiles, chiffons	S96.01	01/01/1111	13/06/2000		1er groupe	? =Origine de la date non connue	Rapport IC du 16/04/1971 + Rapport IC du 30/08/1977	

Exploitant(s) du site :

Nom de l'exploitant ou raison sociale	Date de début d'exploitation (*)	Date de fin d'exploitation (*)
GRIGNY PRESSING		

Commentaire(s) : Enquête préfecture du 13/06/2000: activité terminée.

6 - Utilisations et projets

Code POS : UC
Site en friche : Non

7 - Utilisateurs

8 - Environnement

Milieu d'implantation : Industriel
Substratum : Calcaire tendre/Craie
Type de nappe : Libre
Nom de la nappe : Nappe de Beauce
Code du système aquifère : 025a
Nom du système aquifère : BEAUCE / BASSIN DE L'ORGE RIVE DROITE

9 - Etudes et actions

.

10 - Document(s) associé(s)

11 - Bibliographie

Source d'information : DRIRE ESSONNE

Autre(s) source(s) : Enquête préfecture du 13/06/2000.

12 - Synthèse historique

13 - Etudes et actions Basol

(*) La convention retenue pour l'enregistrement des dates dans la banque de données BASIAS est la suivante :

- si la date n'est pas connue, le champ est saisi ainsi : 01/01/1111, ou sans date indiquée.

- si les dates ne sont pas connues mais qu'une chronologie relative a pu être établie dans une succession d'activités, d'exploitants, de propriétaires, ...etc., les champs "date" sont successivement :

- - 01/01/1111,
- - 01/01/1112,
- - 01/01/1113,
- - ou sans date indiquée,

- si l'année seule est connue, le champ date est : 01/01/année précise,

- si la date est connue précisément, elle est notée : jour/mois/année.

IDF9103463

Fiche Détaillée

Pour connaître le cadre réglementaire et la méthodologie de l'inventaire historique régional, consultez le [préambule départemental](#).

1 - Identification du site

Unité gestionnaire : IDF
Date de création de la fiche : (*) 10/02/1999
Nom(s) usuel(s) : Station service

Raison(s) sociale(s) de l'entreprise :

Raison sociale	Date connue (*)
TOTAL RAFFINAGE DISTRIBUTION	

Siège(s) social(aux) de l'entreprise :

Siège social	Date connue
92- PARIS-LA-DEFENSE; Gaulle, 51 esplanade du Général de	25/05/2018

Etat de connaissance : Inventorié

Autre(s) identification(s) :

Numéro	Organisme ou BD associée
02197S010	BRGM

2 - Consultation à propos du site

3 - Localisation du site

Adresses :

Numéro	Bis Ter	Type voie	Nom voie	Date modification (*)
		route	Fleury de, RN 445	20/04/2018

Dernière adresse : Route Fleury de, RN 445
Localisation : Grande Borne, relais de la
Code INSEE : 91687
Commune principale : VIRY-CHATILLON (91687)
Zone Lambert initiale : Lambert I

Projection	L.zone (centroïde)	L2e (centroïde)	L93 (centroïde)	L2e (adresse)
X (m)	602 379	602 379	653 503	602 389
Y (m)	105 588	2 405 811	6 839 156	2 406 021
Préc.XY				rue

Carte géologique :

Carte	Numéro carte	Huitième
CORBEIL-ESSONNES	219	7

Carte(s) et plan(s) consulté(s) :

Carte consultée	Echelle	Année édition	Présence du site	Référence dossier
Situation 2	1/5000	1986	Ne sais pas	
Situation 1	1/5000	1992	Ne sais pas	

Carte consultée	Echelle	Année édition	Présence du site	Référence dossier
Situation 3	1/15000	1974	Ne sais pas	
Masse 1	?	1996	Ne sais pas	
Masse 3	1/100	1992	Ne sais pas	
Plan cadatral	1/1000	1996	Ne sais pas	
Masse 2	1/200	1995	Ne sais pas	

4 - Propriété du site

Cadastre :

Nom du cadastre	Date du cadastre (*)	Echelle	Précision	Section cadastre	N° de parcelle
	01/01/1996			BL	303

Nombre de propriétaires actuels : ?

5 - Activités du site

Etat d'occupation du site : En activité
 Date de première activité : (*) 01/01/1111
 Origine de la date : ?=Origine de la date non connue
 Historique des activités sur le site :

N° activité	Libellé activité	Code activité	Date début (*)	Date fin (*)	Importance	groupe SEI	Date du début	Ref. dossier	Autres infos
1	Compression, réfrigération	D35.45Z	01/01/1111			3ième groupe	? =Origine de la date non connue	RD du 26/03/1975	= Compression d'air
2	Commerce de gros, de détail, de desserte de carburants en magasin spécialisé (station service de toute capacité de stockage)	G47.30Z	01/01/1111			1er groupe	? =Origine de la date non connue	RD du 04/09/1995 + RD du 26/03/1975 + RD du 21/04/1993 + RD du 03/03/1997	

N° activité	Libellé activité	Code activité	Date début (*)	Date fin (*)	Importance	groupe SEI	Date du début	Ref. dossier	Autres infos
3	Dépôt de liquides inflammables (D.L.I.)	V89.03Z	01/01/1111			1er groupe	? =Origine de la date non connue	RD du 04/09/1995 + RD du 26/03/1975 + RD du 21/04/1993 + RD du 03/03/1997	DLI de 60 m3 (capacité totale), en 1995. Déclaration : 20 m3 en 1 RS + 30 m3 en 1 RS + 20 m3 en 1 RS = déjà installé + 30 m3 en 1 RS = à installer. En 1993, DLI de 120 m3 en 2 RS + 5 m3 de FOD en 1 RS . En 1975, 2 RS de 50 m3 (30 SCA + 11 GO + 9 CA)
4	Dépôt ou stockage de gaz (hors fabrication cf. C20.11Z ou D35.2)	V89.07Z	01/01/1111			3ième groupe	? =Origine de la date non connue	RD du 03/03/1997	1 R de 12 m3 de GPL + 1 pompe

Exploitant(s) du site :

Nom de l'exploitant ou raison sociale	Date de début d'exploitation (*)	Date de fin d'exploitation (*)
TOTAL RAFFINAGE DISTRIBUTION		

Commentaire(s) :

Enquête préfecture du 13/06/2000: activité confirmée et IC 1978.

6 - Utilisations et projets

Code POS : Uei

Site en friche : Non

7 - Utilisateurs

8 - Environnement

Milieu d'implantation : Urbain

Substratum : Calcaire tendre/Craie

Type de nappe : Libre
Nom de la nappe : Nappe de Beauce
Code du système aquifère : 025a
Nom du système aquifère : BEAUCE / BASSIN DE L'ORGE RIVE DROITE

9 - Etudes et actions

.

10 - Document(s) associé(s)

11 - Bibliographie

Source d'information : DRIRE ESSONNE
Autre(s) source(s) : Enquête préfecture du 13/06/2000.

12 - Synthèse historique

13 - Etudes et actions Basol

(*) La convention retenue pour l'enregistrement des dates dans la banque de données BASIAS est la suivante :
- si la date n'est pas connue, le champ est saisi ainsi : 01/01/1111, ou sans date indiquée.
- si les dates ne sont pas connues mais qu'une chronologie relative a pu être établie dans une succession d'activités, d'exploitants, de propriétaires, ...etc., les champs "date" sont successivement :

- - 01/01/1111,
- - 01/01/1112,
- - 01/01/1113,
- - ou sans date indiquée,

- si l'année seule est connue, le champ date est : 01/01/année précise,
- si la date est connue précisément, elle est notée : jour/mois/année.

IDF9103466

Fiche Détaillée

Pour connaître le cadre réglementaire et la méthodologie de l'inventaire historique régional, consultez le [préambule départemental](#).

1 - Identification du site

Unité gestionnaire : IDF
Date de création de la fiche : (*) 10/02/1999
Nom(s) usuel(s) : Station service
Raison(s) sociale(s) de l'entreprise :

Raison sociale	Date connue (*)
ESSO STANDARD	

Etat de connaissance : Inventorié

2 - Consultation à propos du site

3 - Localisation du site

Adresses :

Numéro	Bis Ter	Type voie	Nom voie	Date modification (*)
151		route	Fleury de (CD 29)	20/04/2018

Dernière adresse : 151 Route Fleury de (CD 29)
Code INSEE : 91687
Commune principale : VIRY-CHATILLON (91687)
Zone Lambert initiale : Lambert I

Projection	L.zone (centroïde)	L2e (centroïde)	L93 (centroïde)	L2e (adresse)
X (m)	602 527	602 528	653 655	602 510
Y (m)	106 068	2 406 292	6 839 635	2 406 332
Préc.XY				numéro

Carte géologique :

Carte	Numéro carte	Huitième
CORBEIL-ESSONNES	219	7

4 - Propriété du site

Cadastre :

Nom du cadastre	Date du cadastre (*)	Echelle	Précision	Section cadastre	N° de parcelle
	13/06/2000			BK	6

Nombre de propriétaires actuels : ?

5 - Activités du site

Etat d'occupation du site : Activité terminée
 Date de première activité : (*) 01/01/1111
 Date de fin d'activité : (*) 13/06/2000
 Origine de la date : ?=Origine de la date non connue
 Historique des activités sur le site :

N° activité	Libellé activité	Code activité	Date début (*)	Date fin (*)	Importance	groupe SEI	Date du début	Ref. dossier	Autres infos
1	Commerce de gros, de détail, de desserte de carburants en magasin spécialisé (station service de toute capacité de stockage)	G47.30Z	01/01/1111	13/06/2000		1er groupe	? =Origine de la date non connue	Rapport IC du 23/01/1970	
2	Dépôt de liquides inflammables (D.L.I.)	V89.03Z	01/01/1111	13/06/2000		1er groupe	? =Origine de la date non connue	Rapport IC du 23/01/1970	30 m3 de SC en 1 RS + 20 m3 de SC + 10 m3 de CA en 1 Rs + 10 m3 de GO en 1 RS

Exploitant(s) du site :

Nom de l'exploitant ou raison sociale	Date de début d'exploitation (*)	Date de fin d'exploitation (*)
ESSO STANDARD		13/06/2000

Commentaire(s) : Enquête préfecture du 13/06/2000: activité terminée.

6 - Utilisations et projets

Code POS : UEi
 Site en friche : Non

7 - Utilisateurs

8 - Environnement

Milieu d'implantation : Urbain

Substratum : Calcaire tendre/Craie
Type de nappe : Libre
Nom de la nappe : Nappe de Beauce
Code du système aquifère : 025a
Nom du système aquifère : BEAUCE / BASSIN DE L'ORGE RIVE DROITE

9 - Etudes et actions

.

10 - Document(s) associé(s)

11 - Bibliographie

Source d'information : DRIRE ESSONNE
Autre(s) source(s) : Enquête préfecture du 13/06/2000.

12 - Synthèse historique

13 - Etudes et actions Basol

(*) La convention retenue pour l'enregistrement des dates dans la banque de données BASIAS est la suivante :

- si la date n'est pas connue, le champ est saisi ainsi : 01/01/1111, ou sans date indiquée.
- si les dates ne sont pas connues mais qu'une chronologie relative a pu être établie dans une succession d'activités, d'exploitants, de propriétaires, ...etc., les champs "date" sont successivement :

- - 01/01/1111,
- - 01/01/1112,
- - 01/01/1113,
- - ou sans date indiquée,

- si l'année seule est connue, le champ date est : 01/01/année précise,
- si la date est connue précisément, elle est notée : jour/mois/année.

IDF9103476

Fiche Détaillée

Pour connaître le cadre réglementaire et la méthodologie de l'inventaire historique régional, consultez le [préambule départemental](#).

1 - Identification du site

Unité gestionnaire : IDF

Date de création de la
fiche : (*) 11/02/1999

Nom(s) usuel(s) : Compagnie de chauffage

Raison(s) sociale(s) de
l'entreprise :

Raison sociale	Date connue (*)
VALENERGIA (filiale de la SAC, Sté Auxiliaire de Chauffage), ex TECNI, ex SOCCRAM	

Siège(s) social(aux) de
l'entreprise :

Siège social	Date connue
93- AUBERVILLIERS; Pilier, 11 rue du (en 1997)	25/05/2018

Etat de connaissance : Inventorié

Commentaire : SS de la Sté TECNI: 92- NEUILLY SUR SEINE; Michelin, 13 rue Madeleine (en 1988).
SS de la SOCCRAM: 75- PARIS; Kléber, 46 avenue (en 1972).

2 - Consultation à propos du site

3 - Localisation du site

Adresses :

Numéro	Bis Ter	Type voie	Nom voie	Date modification (*)
2		avenue	Grande Borne de la	20/04/2018

Dernière adresse : 2 Avenue Grande Borne de la

Localisation : Grande Borne, la (situé entre l'avenue de la Grande Borne et l'A6)

Code INSEE : 91687

Commune principale : VIRY-CHATILLON (91687)

Zone Lambert initiale : Lambert I

Projection	L.zone (centroïde)	L2e (centroïde)	L93 (centroïde)	L2e (adresse)
X (m)	602 787	602 788	653 918	602 686
Y (m)	106 345	2 406 569	6 839 910	2 406 453
Préc.XY				rue

Carte géologique :

Carte	Numéro carte	Huitième
CORBEIL-ESSONNES	219	7

Carte(s) et plan(s) consulté(s)
:

Carte consultée	Echelle	Année édition	Présence du site	Référence dossier
Masse	1/1000	1997	Ne sais pas	
Situation	?	1997	Ne sais pas	

4 - Propriété du site

Propriétaires :

Nom (raison sociale)	Date de référence (*)	Type	Exploitant
OPEIEVOY	01/01/1997	Service et administration locale, régionale ou nationale ou son représentant	Non
OPHLM Interdépartemental de la Région Parisienne	01/01/1970	Service et administration locale, régionale ou nationale ou son représentant	Non

Cadastre :

Nom du cadastre	Date du cadastre (*)	Echelle	Précision	Section cadastre	N° de parcelle
				?	23-25-26
	13/06/2000			BK	23-25-26

Nombre de propriétaires actuels : ?

5 - Activités du site

Etat d'occupation du site : En activité
 Date de première activité : (*) 01/01/1111
 Origine de la date : ?=Origine de la date non connue
 Historique des activités sur le site :

N° activité	Libellé activité	Code activité	Date début (*)	Date fin (*)	Importance	groupe SEI	Date du début	Ref. dossier	Autres infos

N° activité	Libellé activité	Code activité	Date début (*)	Date fin (*)	Importance	groupe SEI	Date du début	Ref. dossier	Autres infos
1	Production et distribution de vapeur (chaleur) et d'air conditionné	D35.30Z	01/01/1111			3ième groupe	? =Origine de la date non connue	AP Autorisation du 11/07/1988 + RD du 28/07/1972 (Sté SOCCRAM) + AP du 10/07/1972 (Sté SOCCRAM) + Rapport IC du 11/01/1971 + RD de succession du 04/12/1979 + AP autorisation du 10/07/1972 + RD du 28/07/1972 + Rapport IC du 11/01/1971 + RD du 28/10/1969	= Sté SA TECNI + Sté SOCCRAM : installations de combustions constitués de 5 générateurs d'une puissance nominale de 9.280 Kw (8.000 th/h) soit une puissance installée de 46.400 KW (40.000 th/h)

N° activité	Libellé activité	Code activité	Date début (*)	Date fin (*)	Importance	groupe SEI	Date du début	Ref. dossier	Autres infos
2	Dépôt de liquides inflammables (D.L.I.)	V89.03Z	01/01/1111			1er groupe	? =Origine de la date non connue	AP Autorisation du 11/07/1988 + RD du 28/07/1972 (Sté SOCCRAM) + AP du 10/07/1972 (Sté SOCCRAM) + Rapport IC du 11/01/1971 + RD de succession du 04/12/1979 + AP autorisation du 10/07/1972 + RD du 28/07/1972 + Rapport IC du 11/01/1971 + RD du 28/10/1969	= Sté TECNI + Sté SOCCRAM : 3 cuves de stockage de FO Lourd de capacité unitaire de 310 m3 soit un total de 930 m3 + 1 cuve de stockage de FOD enfouie d'une capacité de 25 m3. En 1972, Sté SOCCRAM : 1 RS de 25 m3 de FOD. 3 RA de FO Lourd de 955 m3

Exploitant(s) du site :

Nom de l'exploitant ou raison sociale	Date de début d'exploitation (*)	Date de fin d'exploitation (*)
TECNI	05/11/1979	
SOCCRAM		05/11/1979
VALENERGIA		

Accidents :

Date (*)	Type d'accident	Type de pollution	Milieu touché	Impact	Référence rapport
25/05/1987	Pollution de la Seine aux hydrocarbures				

Commentaire(s) :

Enquête préfecture du 13/06/2000: activité de chaufferie confirmée.

6 - Utilisations et projets

Code POS : UCf

Site en friche : Non

7 - Utilisateurs

8 - Environnement

Milieu d'implantation : Urbain
Substratum : Calcaire tendre/Craie
Type de nappe : Libre
Nom de la nappe : Nappe de Beauce
Code du système aquifère : 025a
Nom du système aquifère : BEAUCE / BASSIN DE L'ORGE RIVE DROITE

9 - Etudes et actions

.

10 - Document(s) associé(s)

11 - Bibliographie

Source d'information : DRIRE ESSONNE
Autre(s) source(s) : Enquête préfecture du 13/06/2000.

12 - Synthèse historique

13 - Etudes et actions Basol

(*) La convention retenue pour l'enregistrement des dates dans la banque de données BASIAS est la suivante :
- si la date n'est pas connue, le champ est saisi ainsi : 01/01/1111, ou sans date indiquée.
- si les dates ne sont pas connues mais qu'une chronologie relative a pu être établie dans une succession d'activités, d'exploitants, de propriétaires, ...etc., les champs "date" sont successivement :

- - 01/01/1111,
- - 01/01/1112,
- - 01/01/1113,
- - ou sans date indiquée,

- si l'année seule est connue, le champ date est : 01/01/année précise,
- si la date est connue précisément, elle est notée : jour/mois/année.

IDF9103502

Fiche Détaillée

Pour connaître le cadre réglementaire et la méthodologie de l'inventaire historique régional, consultez le [préambule départemental](#).

1 - Identification du site

Unité gestionnaire : IDF
Date de création de la fiche : (*) 12/02/1999
Nom(s) usuel(s) : Station service

Raison(s) sociale(s) de l'entreprise :

Raison sociale	Date connue (*)
MOBIL OIL FRANCAISE	

Siège(s) social(aux) de l'entreprise :

Siège social	Date connue
92- LA-DEFENSE; Prothin, 20 avenue André (Tour Septentrion, en 1997)	25/05/2018

Etat de connaissance : Inventorié

Autre(s) identification(s) :

Numéro	Organisme ou BD associée
02197S013	BRGM

2 - Consultation à propos du site

3 - Localisation du site

Adresses :

Numéro	Bis Ter	Type voie	Nom voie	Date modification (*)
		route nationale	45, ex CD 29	20/04/2018

Dernière adresse : Route nationale 45, ex CD 29
Localisation : Peupleraie, lieu-dit la (Grande Borne)
Code INSEE : 91687
Commune principale : VIRY-CHATILLON (91687)
Zone Lambert initiale : Lambert I

Projection	L.zone (centroïde)	L2e (centroïde)	L93 (centroïde)	L2e (adresse)
X (m)	602 596	602 597	653 726	
Y (m)	106 240	2 406 464	6 839 806	

Carte géologique :

Carte	Numéro carte	Huitième
CORBEIL-ESSONNES	219	7

Carte(s) et plan(s) consulté(s) :

Carte consultée	Echelle	Année édition	Présence du site	Référence dossier
Masse 3	1/100	1972	Ne sais pas	
Masse 1	1/200	1991	Ne sais pas	
Situation ?	1991		Ne sais pas	
Masse 2	1/100	1991	Ne sais pas	

4 - Propriété du site

Cadastre :

--

Nom du cadastre	Date du cadastre (*)	Echelle	Précision	Section cadastre	N° de parcelle
	13/06/2000			BL	4

Nombre de propriétaires actuels : ?

5 - Activités du site

Etat d'occupation du site : Activité terminée
 Date de première activité : (*) 01/01/1111
 Date de fin d'activité : (*) 13/06/2000
 Origine de la date : ?=Origine de la date non connue

Historique des activités sur le site :

N° activité	Libellé activité	Code activité	Date début (*)	Date fin (*)	Importance	groupe SEI	Date du début	Ref. dossier	Autres infos
1	Compression, réfrigération	D35.45Z	01/01/1111	13/06/2000		3ième groupe	? =Origine de la date non connue	Déclaration du 07/10/1997; lettre IC du 18/09/1997, déclaration du 18/12/1996 + RD de modification du 22/08/1991 + RD du 05/03/1979 + AP autorisation du 02/01/1978 + RD du 23/02/1972	
2	Garages, ateliers, mécanique et soudure	G45.21A	01/01/1111	13/06/2000		2ième groupe	? =Origine de la date non connue	Déclaration du 07/10/1997; lettre IC du 18/09/1997, déclaration du 18/12/1996 + RD de modification du 22/08/1991 + RD du 05/03/1979 + AP autorisation du 02/01/1978 + RD du 23/02/1972	

N° activité	Libellé activité	Code activité	Date début (*)	Date fin (*)	Importance	groupe SEI	Date du début	Ref. dossier	Autres infos
3	Commerce de gros, de détail, de desserte de carburants en magasin spécialisé (station service de toute capacité de stockage)	G47.30Z	01/01/1111	13/06/2000		1er groupe	? =Origine de la date non connue	RD du 22/08/1991 (modification) + RD de 05/03/1970 (distribution de LI, bénéficiant de l'antériorité). En 1978, DLI Mixte de 100 m3 en RS	En remplacement du DLI de 100 m3 de 4 RS (3 x30 + 10), déclaration d'un DLI de 130 m3 en 5 RS (4 x 30 + 10) : 30 m3, à installer.

Exploitant(s) du site :

Nom de l'exploitant ou raison sociale	Date de début d'exploitation (*)	Date de fin d'exploitation (*)
MOBIL OIL FRANCAISE		13/06/2000

Commentaire(s) :

Enquête préfecture du 13/06/2000: activité terminée et IC 1979.

6 - Utilisations et projets

Code POS : UCF

Site en friche : Oui

7 - Utilisateurs

8 - Environnement

Milieu d'implantation : Urbain

Périmètre de protection : Oui

Substratum : Calcaire tendre/Craie

Type de nappe : Libre

Nom de la nappe : Nappe de Beauce

Code du système aquifère : 025a

Nom du système aquifère : BEAUCE / BASSIN DE L'ORGE RIVE DROITE

9 - Etudes et actions

.

10 - Document(s) associé(s)

11 - Bibliographie

Source d'information : DRIRE ESSONNE

Autre(s) source(s) : Enquête préfecture du 13/06/2000.

12 - Synthèse historique

13 - Etudes et actions Basol

(*) La convention retenue pour l'enregistrement des dates dans la banque de données BASIAS est la suivante :

- si la date n'est pas connue, le champ est saisi ainsi : 01/01/1111, ou sans date indiquée.

- si les dates ne sont pas connues mais qu'une chronologie relative a pu être établie dans une succession d'activités, d'exploitants, de propriétaires, ...etc., les champs "date" sont successivement :

- - 01/01/1111,
- - 01/01/1112,
- - 01/01/1113,
- - ou sans date indiquée,

- si l'année seule est connue, le champ date est : 01/01/année précise,

- si la date est connue précisément, elle est notée : jour/mois/année.

Annexe 6 : Fiche BASOL (sur site)



Pollution des sols : BASOL

Base de données BASOL sur les sites et sols pollués
(ou potentiellement pollués) appelant
une action des pouvoirs publics, à titre préventif ou curatif

Télécharger au format CSV

Région : Ile-de-France

Département : 91

Site BASOL numéro : 91.0029

Situation technique du site : Site libre de toutes restrictions, travaux réalisés, aucune restriction, pas de surveillance nécessaire

Date de publication de la fiche : 24/09/2015

Auteur de la qualification : DRIEE-IF Département Santé et Environnement

Localisation et identification du site

Nom usuel du [site](#) : CASSE AUTOMOBILE HDAF

Localisation :

Commune : Grigny

Arrondissement :

Code postal : - Code INSEE : 91286 (26 637 habitants)

Adresse : 86 ROUTE DE CORBEIL

Lieu-dit :

Agence de l'eau correspondante : Seine - Normandie

Code géographique de l'unité urbaine : 00851 : Paris (10 303 282 habitants)

Géoréférencement :

Référentiel	Coordonnée X	Coordonnée Y	Précision	Précision (autre)
LAMBERT93				

Référentiel	Coordonnée X	Coordonnée Y	Précision	Précision (autre)
LAMBERT II ETENDU	603730	2406299	Adresse (numéro)	

Parcelles cadastrales :

Cadastré			Section cadastrale	N° de parcelle	Précision parcellaire	Source documentaire	Observations
Nom	Arrondissement	Date					
Grigny		08/07/2015	AO	122	Parcellaire parfait actuel	cadastre	
Grigny		08/07/2015	AO	3	Parcellaire parfait actuel	cadastre	

Plan(s) cartographique(s) :

Aucun plan n'a été transféré pour le moment.

Responsable(s) actuel(s) du site : EXPLOITANT (si ICPE ancienne dont l'exploitant existe encore ou ICPE en activité)

Nom : SOCIETE HDAF

il s'agit DU DERNIER EXPLOITANT

Qualité du responsable : PERSONNE MORALE PRIVEE

Propriétaire(s) du site :

Nom

SOCIETE BESSE ET GUIBAULT

Qualité

PERSONNE MORALE PRIVEE

Coordonnées

Caractérisation du site à la date du 23/09/2015

Description du [site](#) :

La société HDAF exploitait dans les années 1990, sans autorisation et sans précaution particulière une casse automobile. La société s'est implantée en 1995 sur le site et a exercé ses activités jusqu'en juin 1999, date de sa suspension d'activité (via un arrêté préfectoral).

Un arrêté préfectoral en date du 21 juillet 2000 a été notifié à la société lui imposant de réaliser une étude environnementale.

Le terrain concerné occupe une superficie de 2600 m². Le terrain est situé dans une zone mixte d'habitat collectif (plus collège) et commerciale. L'autoroute A6 est identifiée à 650 m du site.

Description qualitative :

A la suite d'une plainte de la mairie de Grigny, il est apparu que la société HDAF exploitait sans autorisation une casse automobile.

Malgré les actions correctives engagées (2 procès verbaux de contravention, un arrêté mettant en demeure l'exploitant de régulariser son activité, un arrêté portant sur la suppression de l'activité, un arrêté portant sur la consignation d'une somme de 100.000 F, un arrêté ordonnant l'apposition de scellés), la situation n'a que très peu évolué.

Il est à noter que le stockage des divers fluides récupérés sur les véhicules était effectué sans aucune précaution particulière, d'où un risque potentiel pour les sols et les nappes souterraines.

Lors d'une inspection effectuée le 14 février 2001, il a été constaté que le site avait été débarrassé des véhicules hors d'usage et des déchets.

En décembre 2001, un diagnostic initial, commandé par la mairie de Grigny devant la carence de l'exploitant, a été produit. Le rapport conclut à une absence d'impact des installations de l'ancienne casse automobile sur le sous-sol au droit du site et indique qu'aucune mesure particulière de réhabilitation n'est donc à entreprendre.

Dix sondages ont été réalisés : les analyses ont porté sur la présence d'hydrocarbures totaux et les métaux lourds. Les résultats d'analyses ont mis en évidence des teneurs inférieures aux valeurs limites en vigueur (VDSS) à la date de la réalisation des investigations. Il n'a pas été mis en évidence d'hydrocarbures gazeux dans l'air du sol.

Le site a fait l'objet d'une requalification.

Sauf éléments nouveaux, le site n'appelle plus d'action de l'inspection des installations classées.

Description du site

Origine de l'action des pouvoirs publics : AUTRE

Date de la découverte : 01/01/1999

Origine de la découverte :

- | | |
|--|--|
| <input type="checkbox"/> Recherche historique | <input type="checkbox"/> Travaux |
| <input type="checkbox"/> Transactions | <input type="checkbox"/> Dépôt de bilan |
| <input type="checkbox"/> cessation d'activité, partielle ou totale | <input type="checkbox"/> Information spontanée |
| <input type="checkbox"/> Demande de l'administration | <input type="checkbox"/> Analyse captage AEP ou puits ou eaux superficielles |
| <input type="checkbox"/> Pollution accidentelle | Autre : PLAINTÉ DE LA MAIRIE DE GRIGNY |

Types de pollution :

- | | |
|---|---|
| <input type="checkbox"/> Dépôt de déchets | <input type="checkbox"/> Dépôt aérien |
| <input type="checkbox"/> Dépôt enterré | <input type="checkbox"/> Dépôt de produits divers |
| <input type="checkbox"/> Sol pollué | <input type="checkbox"/> Nappe polluée |
| <input type="checkbox"/> Pollution non caractérisée | |

Origine de la pollution ou des déchets ou des produits :

- Origine accidentelle
- Pollution due au fonctionnement de l'installation
- Liquidation ou cessation d'activité
- Dépôt sauvage de déchets
- Autre

Activité : Récupération, depots de ferrailles

Code activité ICPE : K5

Situation technique du site

Evénement	Prescrit à la date du	Etat du site	Date de réalisation
Travaux de traitement		Site libre de toutes restrictions, travaux réalisés, aucune restriction, pas de surveillance nécessaire	14/02/2001
Diagnostic initial		Site libre de toutes restrictions, travaux réalisés, aucune restriction, pas de surveillance nécessaire	14/02/2001

Site remis en état ne présentant plus de risque de pollution .

Rapports sur la dépollution du site : *Aucun document n'a été transféré pour le moment.*

Caractérisation de l'impact

Déchets identifiés (s'il s'agit d'un dépôt de déchets) :

- Déchets non dangereux
- Déchets dangereux
- Déchets inertes

Produits identifiés (s'il s'agit d'un dépôt de produits) :

- Ammonium
- Arsenic (As)
- Baryum (Ba)
- BTEX (Benzène, Toluène, Ethyl-benzène et Xylènes)

- | | |
|---|--|
| <input type="checkbox"/> Cadmium (Cd) | <input type="checkbox"/> Chlorures |
| <input type="checkbox"/> Chrome (Cr) | <input type="checkbox"/> Cobalt (Co) |
| <input type="checkbox"/> Cuivre (Cu) | <input type="checkbox"/> Cyanures |
| <input type="checkbox"/> H.A.P. | <input type="checkbox"/> Hydrocarbures |
| <input type="checkbox"/> Mercure (Hg) | <input type="checkbox"/> Molybdène (Mo) |
| <input type="checkbox"/> Nickel (Ni) | <input type="checkbox"/> PCB-PCT |
| <input type="checkbox"/> Pesticides | <input type="checkbox"/> Substances radioactives |
| <input type="checkbox"/> Plomb (Pb) | <input type="checkbox"/> Sélénium (Se) |
| <input type="checkbox"/> Solvants halogénés | <input type="checkbox"/> Solvants non halogénés |
| <input type="checkbox"/> Sulfates | <input type="checkbox"/> TCE (Trichloroéthylène) |
| <input type="checkbox"/> Zinc (Zn) | |

Autres :

Polluants présents dans les sols :

- | | |
|---|--|
| <input type="checkbox"/> Ammonium | <input type="checkbox"/> Arsenic (As) |
| <input type="checkbox"/> Baryum (Ba) | <input type="checkbox"/> BTEX |
| <input type="checkbox"/> Cadmium (Cd) | <input type="checkbox"/> Chlorures |
| <input type="checkbox"/> Chrome (Cr) | <input type="checkbox"/> Cobalt (Co) |
| <input type="checkbox"/> Cuivre (Cu) | <input type="checkbox"/> Cyanures |
| <input type="checkbox"/> H.A.P. | <input type="checkbox"/> Hydrocarbures |
| <input type="checkbox"/> Mercure (Hg) | <input type="checkbox"/> Molybdène (Mo) |
| <input type="checkbox"/> Nickel (Ni) | <input type="checkbox"/> PCB-PCT |
| <input type="checkbox"/> Pesticides | <input type="checkbox"/> Plomb (Pb) |
| <input type="checkbox"/> Sélénium (Se) | <input type="checkbox"/> Solvants halogénés |
| <input type="checkbox"/> Solvants non halogénés | <input type="checkbox"/> Substances radioactives |
| <input type="checkbox"/> Sulfates | <input type="checkbox"/> TCE |
| <input type="checkbox"/> Zinc (Zn) | |

Autre(s) polluant(s) présent(s) dans les sols :

Aucun

Polluants présents dans les nappes :

- | | |
|---|--|
| <input type="checkbox"/> Aluminium (Al) | <input type="checkbox"/> Ammonium |
| <input type="checkbox"/> Arsenic (As) | <input type="checkbox"/> Baryum (Ba) |
| <input type="checkbox"/> BTEX | <input type="checkbox"/> Cadmium (Cd) |
| <input type="checkbox"/> Chlorures | <input type="checkbox"/> Chrome (Cr) |
| <input type="checkbox"/> Cobalt (Co) | <input type="checkbox"/> Cuivre (Cu) |
| <input type="checkbox"/> Cyanures | <input type="checkbox"/> Fer (Fe) |
| <input type="checkbox"/> H.A.P. | <input type="checkbox"/> Hydrocarbures |
| <input type="checkbox"/> Mercure (Hg) | <input type="checkbox"/> Molybdène (Mo) |
| <input type="checkbox"/> Nickel (Ni) | <input type="checkbox"/> PCB-PCT |
| <input type="checkbox"/> Pesticides | <input type="checkbox"/> Plomb (Pb) |
| <input type="checkbox"/> Sélénium (Se) | <input type="checkbox"/> Solvants halogénés |
| <input type="checkbox"/> Solvants non halogénés | <input type="checkbox"/> Substances radioactives |
| <input type="checkbox"/> Sulfates | <input type="checkbox"/> TCE |
| <input type="checkbox"/> Zinc (Zn) | |

Autre(s) polluant(s) présent(s) dans les nappes :

Aucun

Polluants présents dans les sols ou les nappes :

- | | |
|--|--|
| <input type="checkbox"/> Ammonium | <input type="checkbox"/> Arsenic (As) |
| <input type="checkbox"/> Baryum (Ba) | <input type="checkbox"/> BTEX (Benzène, Toluène, Ethyl-benzène et Xylènes) |
| <input type="checkbox"/> Cadmium (Cd) | <input type="checkbox"/> Chlorures |
| <input type="checkbox"/> Chrome (Cr) | <input type="checkbox"/> Cobalt (Co) |
| <input type="checkbox"/> Cuivre (Cu) | <input type="checkbox"/> Cyanures |
| <input type="checkbox"/> H.A.P. | <input type="checkbox"/> Hydrocarbures |
| <input type="checkbox"/> Mercure (Hg) | <input type="checkbox"/> Molybdène (Mo) |
| <input type="checkbox"/> Nickel (Ni) | <input type="checkbox"/> PCB-PCT |
| <input type="checkbox"/> Pesticides | <input type="checkbox"/> Plomb (Pb) |
| <input type="checkbox"/> Sélénium (Se) | <input type="checkbox"/> Solvants halogénés |
| <input type="checkbox"/> Solvants non halogénés | <input type="checkbox"/> Sulfates |
| <input type="checkbox"/> TCE (Trichloroéthylène) | <input type="checkbox"/> Zinc (Zn) |

Autres :

Risques immédiats :

- Produits inflammables
- Produits explosifs
- Produits toxiques
- Produits incompatibles
- Risque inondation
- Risque inondation
- Fuites et écoulements
- Accessibilité au site

Importance du dépôt ou de la zone polluée :

Tonnage (tonne) : 0

Volume (m3) : 0

Surface (ha) : 0

Informations complémentaires :

Aucune

Environnement du site**Zone d'implantation :**

Habitat : DENSE

Hydrogéologie du [site](#) :

- Absence de nappe.
- Présence d'une nappe.

Utilisation actuelle du [site](#) :

- [Site](#) industriel en activité.
 - [Site](#) industriel en [friche](#).
 - [Site](#) ancien réutilisé
- Zone résidentielle
 - Zone agricole
 - Zone naturelle
 - Espace vert accueillant du public
 - Équipements sportifs
 - Commerce, artisanat
 - Parking
 - École
 - Autres établissements recevant du public (ERP)
 - Autre :

Impacts [constatés](#) :

- Captage AEP arrêté (aduction d'eau potable)
- Teneurs anormales dans les eaux superficielles et/ou dans les sédiments
- Teneurs anormales dans les eaux souterraines
- Teneurs anormales dans les végétaux destinés à la consommation humaine ou animale
- Plaintes concernant les odeurs
- Teneurs anormales dans les animaux destinés à la consommation humaine
- Teneurs anormales dans les sols
- Santé
- Sans
- Inconnu
- Pas d'impact constaté après dépollution

Surveillance du site**Milieu surveillé :**

- Eaux superficielles, fréquence (n/an) :
- Eaux souterraines, fréquence (n/an) :

Etat de la surveillance :

- Absence de surveillance justifiée
- Raison : Site traité libre de toute restriction

Surveillance différée en raison de procédure en cours

Raison :

Début de la surveillance :

Arrêt effectif de la surveillance :

Résultat de la surveillance à la date du :

Résultat de la surveillance, autre :

Restrictions d'usage et mesures d'urbanisme

Restriction d'usage sur :

- L'utilisation du sol (urbanisme)
- L'utilisation du sous-sol (fouille)
- L'utilisation de la nappe
- L'utilisation des eaux superficielles
- La culture de produits agricoles

Un changement d'usage est envisagé sur ce site :

- Zone résidentielle
- Zone agricole
- Zone naturelle
- Espaces verts accueillant du public
- Équipements sportifs
- Commerce, artisanat
- Parking
- École
- Autres établissements recevant du public

Si autre :

Mesures d'urbanisme réalisées :

[Servitude](#) d'utilité publique (SUP)

Date de l'arrêté préfectoral :

Porter à connaissance risques, article L121-2 du code de l'urbanisme

Date du document actant le porter à connaissance risques L121-2 code de l'urbanisme :

Restriction d'usage entre deux parties (RUP)

Date du document actant la RUP :

Restriction d'usage conventionnelle au profit de l'Etat (RUCPE)

Date du document actant la RUCPE :

Projet d'intérêt général (PIG)

Date de l'arrêté préfectoral :

Inscription au plan local d'urbanisme ([PLU](#))

Acquisition amiable par l'[exploitant](#)

Arrêté municipal limitant la consommation de l'eau des puits proche du site

Informations complémentaires :

Acquisition par la municipalité

Traitement effectué

Mise en sécurité du [site](#)

Interdiction d'accès

Gardiennage

Evacuation de produits ou de déchets

Pompage de rabattement ou de récupération

Reconditionnement des produits ou des déchets

Autre :

Traitement des déchets ou des produits hors [site](#) ou sur le [site](#)

Stockage déchets dangereux

Stockage déchets non dangereux

Confinement sur site

Physico-chimique

Traitement thermique
Autre : Elimination des épaves dans une ICPE autorisée

Traitement des terres polluées

- Stockage déchets dangereux
- Stockage déchets non dangereux
- Traitement biologique
- Traitement thermique
- Excavation des terres
- Lessivage des terres
- Confinement
- Stabilisation
- Ventilation forcée
- Dégradation naturelle

Autre :

Traitement des eaux

- Rabattement de nappe
- Drainage

Traitement :

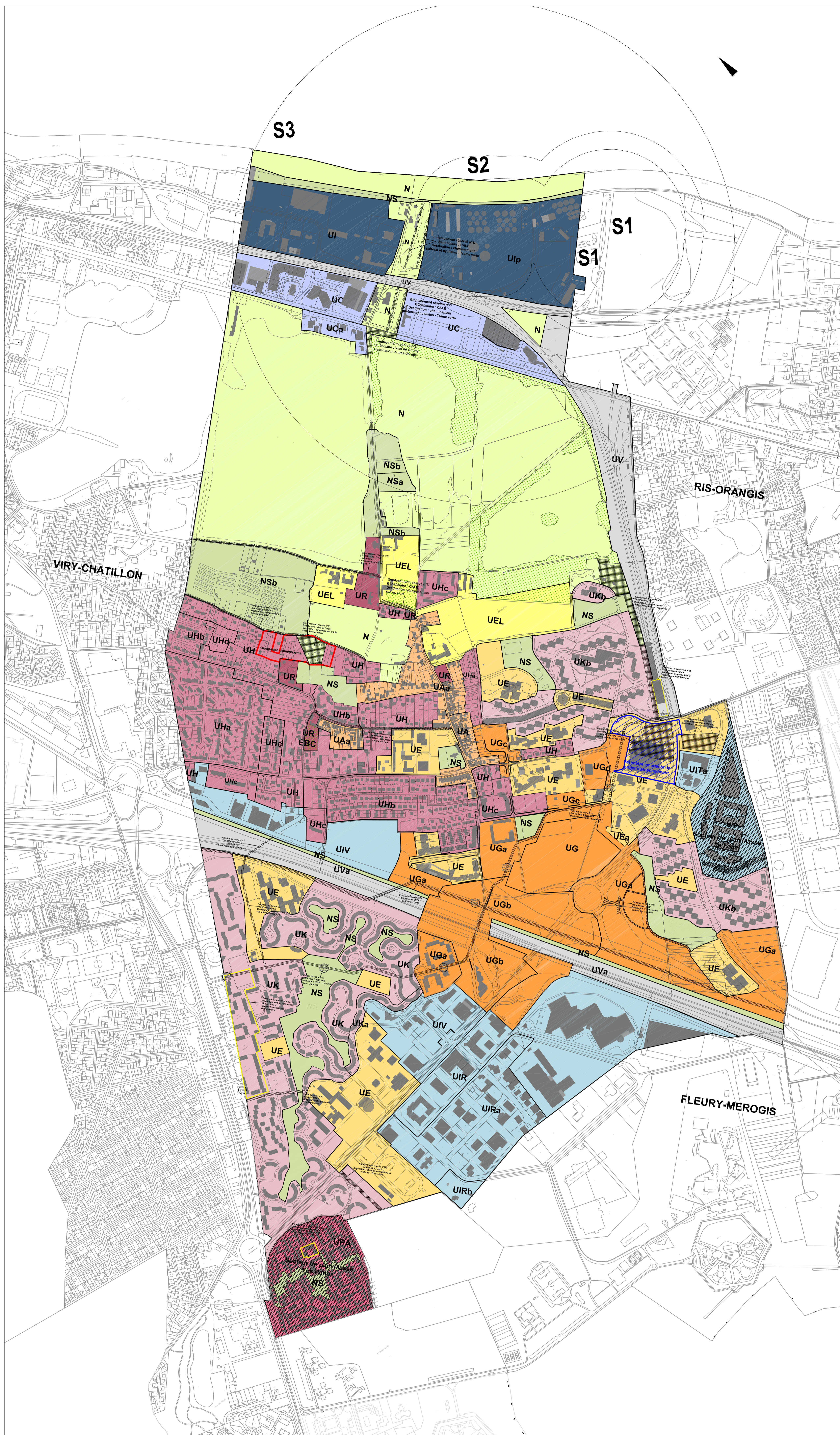
- Air stripping
- Vapour stripping
- Filtration
- Physico-chimique
- Biologique
- Oxydation (ozonation...)

Autre :

















[Imprimer la fiche](#)

[Pour tout commentaire](#) [Contactez-nous](#)

Annexe 7 : PLU des communes de Grigny et Viry-Châtillon



Légende

- | | |
|--|--|
|  UA/ UAa - Centre historique - habitat sur rue |  Espace Boisé Classé |
|  UE/ UEa - zone à dominante équipement |  Principe de voirie |
|  UEL - zone à dominante équipement orienté autour de l'activité des lacs. |  Emplacement réservé |
|  UC/UC1 - zone à dominante commerciale sur RN7 |  Secteur de Plan masse |
|  UG/ UGa/UGb/UGc/UGc1 - Centre urbain |  Orientation d'aménagement |
|  UH/ UHa/ UHb/ UHc/ UHc1 - le village |  Périmètre en attente de projet d'aménagement |
|  UI/ UIp - Secteur plaine basse - zone à dominante Industrielle et artisanale |  Périmètre de développement et préservation du commerce de proximité (Art. L123-1-7bis) |
|  UIR - Secteur ZAC des Radar - zone d'activité industrielle et artisanale |  Alignement |
|  UIV - Secteur ZAC Centre Ville - zone d'activité à dominante artisanale | |
|  UIT/ UITa - secteur ZAC des Tuileries - zone d'activité à dominante bureau/ acti-bureaux | |
|  UK/ UKa/ UKb/ UKc/ UKd - Zone d'habitat | |
|  UPA - Secteur des Patios - Secteur de plan masse | |
|  UR - Zone de grandes propriétés | |
|  UV/UVa - Secteur ferroviaire et autoroutier | |
|  N - Zone naturelle | |
|  NS/ NSa/ NSb - Zone naturelle en milieu urbain | |

PLAN LOCAL D'URBANISME

Ville de Grigny (91350)
Département de l'Essonne

Plan de zonage

Plan réglementaire

Référence
Pièce graphique 1

Mise à jour
juin 2011

Echelle
1/5000

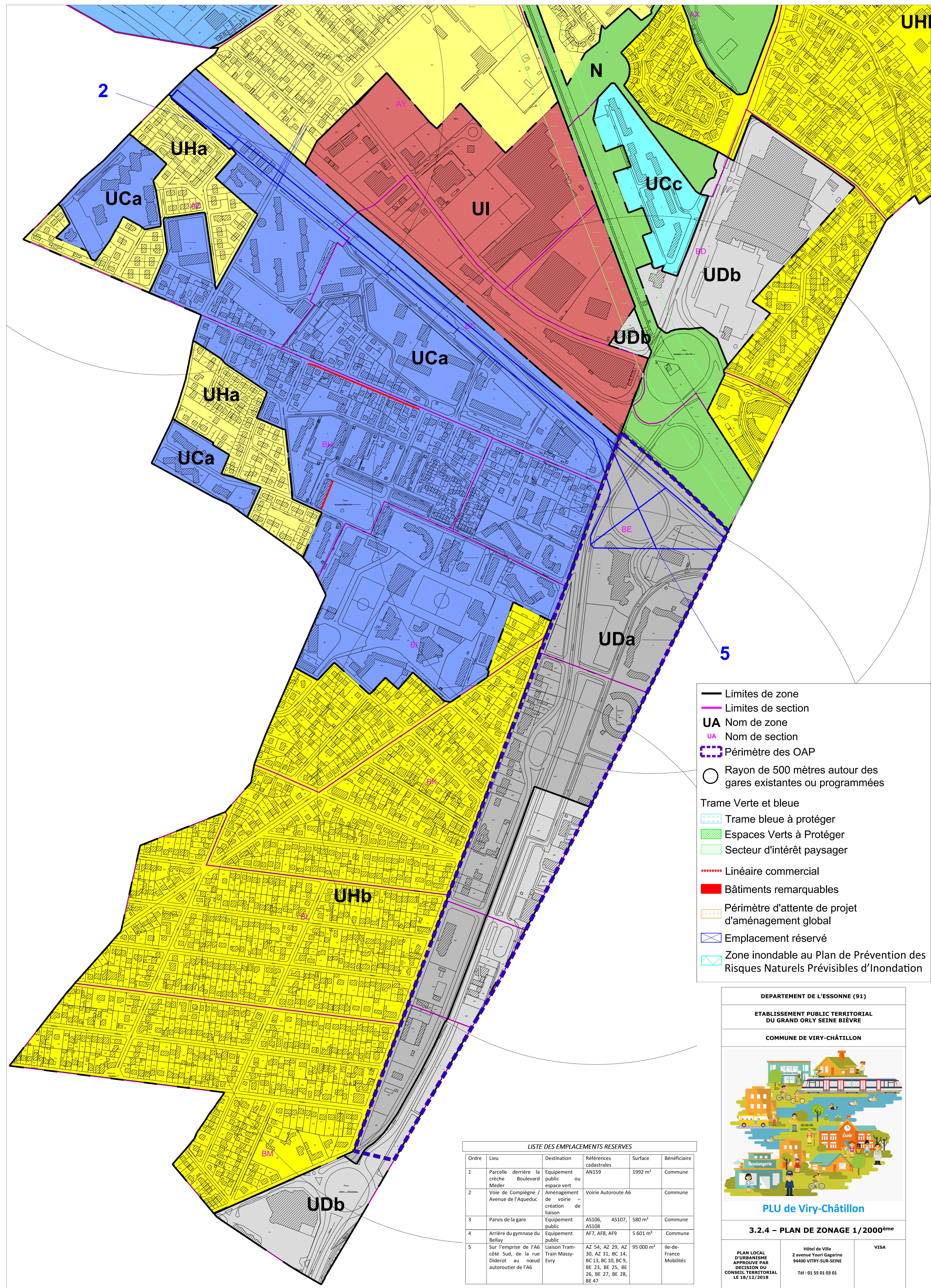
Phase approbation

Procédure

Arrêt PLU Juin 2010
Approuvé Juin 2011

Service urbanisme de la ville de Grigny
19 Route de Corbell
91350 Grigny





- Limites de zone
- Limites de section
- UA** Nom de zone
- UA** Nom de section
- ⬜ Périphérie des OAP
- Rayon de 500 mètres autour des gares existantes ou programmées
- Trame Verte et bleue
- ⬜ Trame bleue à protéger
- ⬜ Espaces Verts à Protéger
- ⬜ Secteur d'intérêt paysager
- ⬜ Linéaire commercial
- ⬜ Bâtiments remarquables
- ⬜ Périphérie d'attente de projet d'aménagement global
- ⬜ Emplacement réservé
- ⬜ Zone inondable au Plan de Prévention des Risques Naturels Prévisibles d'Inondation

LISTE DES EMPLACEMENTS RESERVES					
Ordre	Lieu	Destination	Références cadastrales	Surface	Bénéficiaire
1	Parcelle derrière la crèche Boulevard Meder	Équipement public ou espace vert	AN159	1992 m ²	Commune
2	Voie de Compiègne / Avenue de l'Aqueduc	Aménagement de voirie – création de liaison	Voie Autoroute A6		Commune
3	Parvis de la gare	Équipement public	AS106, AS107, AS108	580 m ²	Commune
4	Arrière du gymnase du Bellay	Équipement public	AF7, AF8, AF9	5 601 m ²	Commune
5	Sur l'emprise de l'A6 côté Sud, de la rue Diderot au nœud autoroutier de l'A6	Liaison Tram-Train Massy-Evry	AZ 54, AZ 29, AZ 30, AZ 31, BC 14, BC 13, BC 10, BC 9, BE 23, BE 25, BE 26, BE 27, BE 28, BE 47	95 000 m ²	Ile-de-France Mobilités

DEPARTEMENT DE L'ESSONNE (91)

ETABLISSEMENT PUBLIC TERRITORIAL DU GRAND ORLY SEINE BIÈVRE

COMMUNE DE VIRY-CHÂTILLON

PLU de Viry-Châtillon

3.2.4 – PLAN DE ZONAGE 1/2000^{ème}

PLAN LOCAL D'URBANISME APPROUVE PAR DECISION DU CONSEIL TERRITORIAL LE 18/12/2018	Hôtel de Ville 2 avenue Yuri Gagarine 94400 VIRY-SUR-SEINE Tél : 01 55 01 03 01	VISA
---	--	------



Annexe 8 : Documents de l'ARS – Délégation départementale de l'Essonne



PREFECTURE DE L'ESSONNE

**Direction Départementale des affaires
sanitaires et sociales de l'Essonne**

ARRETE

n° DDASS 2009 **090737** du - 9 AVR. 2009

**PORTANT AUTORISATION
D'EXPLOITER LES FORAGES F1 (BSS 02197X0169) ET F2 (BSS 02197X0287/F)
POUR LA PRODUCTION D'EAU DESTINEE A LA CONSOMMATION HUMAINE ET
FIXANT LES CONDITIONS DE TRAITEMENT ET D'UTILISATION DE L'EAU
SUR LE SITE DE L'USINE COCA COLA ENTREPRISE DE GRIGNY**

LE PREFET DE L'ESSONNE
Chevalier de la Légion d'Honneur,
Chevalier de l'Ordre National du Mérite,

VU le Code de la Santé Publique, et notamment ses articles L.1321.1 à 10 et R.1321-1 à 66 ;

VU la Loi n° 82.213 du 2 mars 1982 modifiée relative aux droits et libertés des communes, des départements et des régions ;

VU la Loi n° 2004-809 du 13 août 2004 relative aux libertés et responsabilités locales, notamment l'article 132 ;

VU le Décret n° 94-1046 du 6 décembre 1994 relatif aux missions et attributions des Directions Régionales et Départementales des Affaires Sanitaires et Sociales ;

VU le Décret n° 2004-374 du 29 avril 2004 modifié relatif aux pouvoirs des Préfets à l'organisation et à l'action des services et organismes publics de l'Etat dans les régions et départements ;

VU le Décret du 16 mai 2008 portant nomination de M. Jacques REILLER, préfet, en qualité de préfet de l'Essonne ;

VU la demande en date du 20 novembre 2008;

VU l'avis du Conseil Départemental de l'Environnement et des Risques Technologiques en date du 16 mars 2009 ;